

## ОПИСАНИЕ МЕСТОПОЛОЖЕНИЯ ГРАНИЦ

Публичного сервитута в отношении земель и (или) земельных участков в целях складирования строительных и иных материалов, размещение временных или вспомогательных сооружений (включая ограждения, бытовки, навесы) и (или) строительной техники, которые необходимы для обеспечения строительства инженерного сооружения регионального значения «Газопровод межпоселковый от х. Пимено-Черни до п. Выпасной с отводом к х. Дарганов Котельниковского района Волгоградской области»

(наименование объекта, местоположение границ которого описано (далее - объект))

### Раздел 1

#### Сведения об объекте

| № п/п | Характеристики объекта  | Описание характеристик  |
|-------|---|---|
| 1     | 2   | 3   |
| 1.    | Местоположение объекта  | Волгоградская область, район Котельниковский  |
| 2.    | Площадь объекта +/- величина погрешности определения площади (Р +/- Дельта Р) | 238718 +/- 171 м <sup>2</sup>   |
| 3.    | Иные характеристики объекта   | Публичный сервитут в отношении земель и (или) земельных участков в целях складирования строительных и иных материалов, размещение временных или вспомогательных сооружений (включая ограждения, бытовки, навесы) и (или) строительной техники, которые необходимы для обеспечения строительства инженерного сооружения регионального значения «Газопровод межпоселковый от х. Пимено-Черни до п. Выпасной с отводом к х. Дарганов Котельниковского района Волгоградской области» в соответствии с пунктом 2 статьи 39.37 Земельного Кодекса Российской Федерации. Испрашиваемый срок публичного сервитута 3 (три) года. |

**Раздел 2****Сведения о местоположении границ объекта**

1. Система координат МСК-34, зона 1

2. Сведения о характерных точках границ объекта

| Обозначение<br>характерных точек<br>границ | Координаты, м |            | Метод<br>определения<br>координат<br>характерной точки | Средняя<br>квадратическая<br>погрешность<br>положения<br>характерной<br>точки (Mt), м | Описание<br>обозначения<br>точки на<br>местности (при<br>наличии) |
|--|---------------|------------|--|---|---|
|  | X             | Y          |  |   |   |
| 1  | 2             | 3          | 4  | 5   | 6   |
| 1  | 370562.51     | 1330988.51 | Аналитический<br>метод                                 | 0.10  | -   |
| 2  | 370562.63     | 1330992.51 | Аналитический<br>метод                                 | 0.10  | -   |
| 3  | 370560.66     | 1330992.59 | Аналитический<br>метод                                 | 0.10  | -   |
| 4  | 370560.51     | 1330988.59 | Аналитический<br>метод                                 | 0.10  | -   |
| 1  | 370562.51     | 1330988.51 | Аналитический<br>метод                                 | 0.10  | -   |
| 5  | 370562.22     | 1330981.13 | Аналитический<br>метод                                 | 0.10  | -   |
| 6  | 370662.50     | 1330976.84 | Аналитический<br>метод                                 | 0.10  | -   |
| 7  | 370762.04     | 1330821.67 | Аналитический<br>метод                                 | 0.10  | -   |
| 8  | 370934.52     | 1330806.63 | Аналитический<br>метод                                 | 0.10  | -   |
| 9  | 371050.15     | 1330891.70 | Аналитический<br>метод                                 | 0.10  | -   |
| 10   | 371133.97     | 1331047.09 | Аналитический<br>метод                                 | 0.10  | -   |
| 11   | 371157.21     | 1331112.92 | Аналитический<br>метод                                 | 0.10  | -   |
| 12   | 371167.84     | 1331114.42 | Аналитический<br>метод                                 | 0.10  | -   |
| 13   | 371300.62     | 1331529.31 | Аналитический<br>метод                                 | 0.10  | -   |
| 14   | 371425.78     | 1331568.47 | Аналитический<br>метод                                 | 0.10  | -   |
| 15   | 371490.48     | 1331659.87 | Аналитический<br>метод                                 | 0.10  | -   |
| 16   | 371734.05     | 1331753.81 | Аналитический<br>метод                                 | 0.10  | -   |
| 17   | 371761.52     | 1331791.10 | Аналитический<br>метод                                 | 0.10  | -   |
| 18   | 371736.58     | 1331878.42 | Аналитический<br>метод                                 | 0.10  | -   |
| 19   | 371670.17     | 1331951.53 | Аналитический<br>метод                                 | 0.10  | -   |
| 20   | 371652.33     | 1331942.94 | Аналитический<br>метод                                 | 0.10  | -   |
| 21   | 371552.22     | 1331967.50 | Аналитический<br>метод                                 | 0.10  | -   |

| 2. Сведения о характерных точках границ объекта |               |            |  |   |   |
|---|---------------|------------|--|---|---|
| Обозначение<br>характерных точек<br>границ      | Координаты, м |            | Метод<br>определения<br>координат<br>характерной точки | Средняя<br>квадратическая<br>погрешность<br>положения<br>характерной<br>точки (Mt), м | Описание<br>обозначения<br>точки на<br>местности (при<br>наличии) |
|   | X             | Y          |  |   |   |
| 1   | 2             | 3          | 4  | 5   | 6   |
| 22  | 371409.21     | 1332026.66 | Аналитический<br>метод                                 | 0.10  | -   |
| 23  | 371406.60     | 1332020.50 | Аналитический<br>метод                                 | 0.10  | -   |
| 24  | 371549.74     | 1331960.92 | Аналитический<br>метод                                 | 0.10  | -   |
| 25  | 371652.82     | 1331935.76 | Аналитический<br>метод                                 | 0.10  | -   |
| 26  | 371668.61     | 1331943.46 | Аналитический<br>метод                                 | 0.10  | -   |
| 27  | 371730.21     | 1331875.02 | Аналитический<br>метод                                 | 0.10  | -   |
| 28  | 371753.87     | 1331792.84 | Аналитический<br>метод                                 | 0.10  | -   |
| 29  | 371729.42     | 1331759.92 | Аналитический<br>метод                                 | 0.10  | -   |
| 30  | 371485.74     | 1331665.87 | Аналитический<br>метод                                 | 0.10  | -   |
| 31  | 371421.11     | 1331574.77 | Аналитический<br>метод                                 | 0.10  | -   |
| 32  | 371294.90     | 1331535.64 | Аналитический<br>метод                                 | 0.10  | -   |
| 33  | 371162.13     | 1331121.09 | Аналитический<br>метод                                 | 0.10  | -   |
| 34  | 371151.58     | 1331119.59 | Аналитический<br>метод                                 | 0.10  | -   |
| 35  | 371127.03     | 1331049.90 | Аналитический<br>метод                                 | 0.10  | -   |
| 36  | 371044.58     | 1330896.77 | Аналитический<br>метод                                 | 0.10  | -   |
| 37  | 370932.38     | 1330814.18 | Аналитический<br>метод                                 | 0.10  | -   |
| 38  | 370766.07     | 1330828.61 | Аналитический<br>метод                                 | 0.10  | -   |
| 39  | 370666.43     | 1330984.06 | Аналитический<br>метод                                 | 0.10  | -   |
| 40  | 370562.50     | 1330988.51 | Аналитический<br>метод                                 | 0.10  | -   |
| 5   | 370562.22     | 1330981.13 | Аналитический<br>метод                                 | 0.10  | -   |
| 41  | 370562.66     | 1330992.51 | Аналитический<br>метод                                 | 0.10  | -   |
| 42  | 370668.68     | 1330987.97 | Аналитический<br>метод                                 | 0.10  | -   |
| 43  | 370768.38     | 1330832.43 | Аналитический<br>метод                                 | 0.10  | -   |
| 44  | 370931.22     | 1330818.29 | Аналитический<br>метод                                 | 0.10  | -   |
| 45  | 371041.48     | 1330899.46 | Аналитический<br>метод                                 | 0.10  | -   |

## 2. Сведения о характерных точках границ объекта

| Обозначение<br>характерных точек<br>границ | Координаты, м |            | Метод<br>определения<br>координат<br>характерной точки | Средняя<br>квадратическая<br>погрешность<br>положения<br>характерной<br>точки (Mt), м | Описание<br>обозначения<br>точки на<br>местности (при<br>наличии) |
|--|---------------|------------|--|---|---|
|  | X             | Y          |  |   |   |
| 1  | 2             | 3          | 4  | 5   | 6   |
| 46   | 371123.36     | 1331051.52 | Аналитический<br>метод                                 | 0.10  | -   |
| 47   | 371148.61     | 1331123.21 | Аналитический<br>метод                                 | 0.10  | -   |
| 48   | 371159.09     | 1331124.70 | Аналитический<br>метод                                 | 0.10  | -   |
| 49   | 371291.72     | 1331538.85 | Аналитический<br>метод                                 | 0.10  | -   |
| 50   | 371418.63     | 1331578.19 | Аналитический<br>метод                                 | 0.10  | -   |
| 51   | 371483.18     | 1331669.17 | Аналитический<br>метод                                 | 0.10  | -   |
| 52   | 371726.90     | 1331763.24 | Аналитический<br>метод                                 | 0.10  | -   |
| 53   | 371749.48     | 1331793.64 | Аналитический<br>метод                                 | 0.10  | -   |
| 54   | 371726.62     | 1331873.03 | Аналитический<br>метод                                 | 0.10  | -   |
| 55   | 371667.65     | 1331938.54 | Аналитический<br>метод                                 | 0.10  | -   |
| 56   | 371653.28     | 1331931.53 | Аналитический<br>метод                                 | 0.10  | -   |
| 57   | 371548.49     | 1331957.10 | Аналитический<br>метод                                 | 0.10  | -   |
| 58   | 371405.03     | 1332016.82 | Аналитический<br>метод                                 | 0.10  | -   |
| 59   | 371389.93     | 1331980.87 | Аналитический<br>метод                                 | 0.10  | -   |
| 60   | 371389.93     | 1331980.87 | Аналитический<br>метод                                 | 0.10  | -   |
| 61   | 371436.29     | 1331961.33 | Аналитический<br>метод                                 | 0.10  | -   |
| 62   | 371449.60     | 1331993.72 | Аналитический<br>метод                                 | 0.10  | -   |
| 63   | 371547.35     | 1331953.31 | Аналитический<br>метод                                 | 0.10  | -   |
| 64   | 371653.86     | 1331927.07 | Аналитический<br>метод                                 | 0.10  | -   |
| 65   | 371666.58     | 1331933.15 | Аналитический<br>метод                                 | 0.10  | -   |
| 66   | 371723.13     | 1331870.93 | Аналитический<br>метод                                 | 0.10  | -   |
| 67   | 371745.07     | 1331794.06 | Аналитический<br>метод                                 | 0.10  | -   |
| 68   | 371724.58     | 1331766.24 | Аналитический<br>метод                                 | 0.10  | -   |
| 69   | 371480.86     | 1331672.23 | Аналитический<br>метод                                 | 0.10  | -   |
| 70   | 371416.47     | 1331581.28 | Аналитический<br>метод                                 | 0.10  | -   |

| 2. Сведения о характерных точках границ объекта |               |            |  |   |   |
|---|---------------|------------|--|---|---|
| Обозначение<br>характерных точек<br>границ      | Координаты, м |            | Метод<br>определения<br>координат<br>характерной точки | Средняя<br>квадратическая<br>погрешность<br>положения<br>характерной<br>точки (Mt), м | Описание<br>обозначения<br>точки на<br>местности (при<br>наличии) |
|   | X             | Y          |  |   |   |
| 1   | 2             | 3          | 4  | 5   | 6   |
| 71  | 371288.71     | 1331541.31 | Аналитический метод                                    | 0.10  | -   |
| 72  | 371156.42     | 1331127.95 | Аналитический метод                                    | 0.10  | -   |
| 73  | 371146.09     | 1331126.49 | Аналитический метод                                    | 0.10  | -   |
| 74  | 371120.11     | 1331052.90 | Аналитический метод                                    | 0.10  | -   |
| 75  | 371038.65     | 1330901.91 | Аналитический метод                                    | 0.10  | -   |
| 76  | 370930.24     | 1330822.11 | Аналитический метод                                    | 0.10  | -   |
| 77  | 370770.69     | 1330835.98 | Аналитический метод                                    | 0.10  | -   |
| 78  | 370670.92     | 1330991.49 | Аналитический метод                                    | 0.10  | -   |
| 79  | 370562.80     | 1330996.12 | Аналитический метод                                    | 0.10  | -   |
| 41  | 370562.66     | 1330992.51 | Аналитический метод                                    | 0.10  | -   |
| 80  | 371285.38     | 1332066.62 | Аналитический метод                                    | 0.10  | -   |
| 81  | 371268.74     | 1332073.55 | Аналитический метод                                    | 0.10  | -   |
| 82  | 371262.26     | 1332092.82 | Аналитический метод                                    | 0.10  | -   |
| 83  | 371218.81     | 1332099.35 | Аналитический метод                                    | 0.10  | -   |
| 84  | 371238.05     | 1332438.59 | Аналитический метод                                    | 0.10  | -   |
| 85  | 371228.24     | 1332507.52 | Аналитический метод                                    | 0.10  | -   |
| 86  | 371256.27     | 1332552.22 | Аналитический метод                                    | 0.10  | -   |
| 87  | 371062.89     | 1332732.95 | Аналитический метод                                    | 0.10  | -   |
| 88  | 370979.01     | 1332645.37 | Аналитический метод                                    | 0.10  | -   |
| 89  | 370957.67     | 1332654.31 | Аналитический метод                                    | 0.10  | -   |
| 90  | 370957.29     | 1332653.39 | Аналитический метод                                    | 0.10  | -   |
| 91  | 370953.15     | 1332655.12 | Аналитический метод                                    | 0.10  | -   |
| 92  | 370953.54     | 1332656.04 | Аналитический метод                                    | 0.10  | -   |
| 93  | 370946.99     | 1332658.78 | Аналитический метод                                    | 0.10  | -   |
| 94  | 370946.60     | 1332657.86 | Аналитический метод                                    | 0.10  | -   |

| 2. Сведения о характерных точках границ объекта |               |            |  |   |   |
|---|---------------|------------|--|---|---|
| Обозначение<br>характерных точек<br>границ      | Координаты, м |            | Метод<br>определения<br>координат<br>характерной точки | Средняя<br>квадратическая<br>погрешность<br>положения<br>характерной<br>точки (Mt), м | Описание<br>обозначения<br>точки на<br>местности (при<br>наличии) |
|   | X             | Y          |  |   |   |
| 1   | 2             | 3          | 4  | 5   | 6   |
| 95  | 370925.89     | 1332666.54 | Аналитический<br>метод                                 | 0.10  | -   |
| 96  | 370926.28     | 1332667.46 | Аналитический<br>метод                                 | 0.10  | -   |
| 97  | 370875.02     | 1332688.93 | Аналитический<br>метод                                 | 0.10  | -   |
| 98  | 370874.63     | 1332688.00 | Аналитический<br>метод                                 | 0.10  | -   |
| 99  | 370853.75     | 1332696.75 | Аналитический<br>метод                                 | 0.10  | -   |
| 100   | 370851.23     | 1332690.96 | Аналитический<br>метод                                 | 0.10  | -   |
| 101   | 370837.56     | 1332658.70 | Аналитический<br>метод                                 | 0.10  | -   |
| 102   | 370883.42     | 1332639.33 | Аналитический<br>метод                                 | 0.10  | -   |
| 103   | 370897.11     | 1332671.50 | Аналитический<br>метод                                 | 0.10  | -   |
| 104   | 370980.33     | 1332636.33 | Аналитический<br>метод                                 | 0.10  | -   |
| 105   | 371063.43     | 1332722.59 | Аналитический<br>метод                                 | 0.10  | -   |
| 106   | 371247.14     | 1332551.10 | Аналитический<br>метод                                 | 0.10  | -   |
| 107   | 371221.16     | 1332508.52 | Аналитический<br>метод                                 | 0.10  | -   |
| 108   | 371231.13     | 1332438.03 | Аналитический<br>метод                                 | 0.10  | -   |
| 109   | 371221.08     | 1332266.06 | Аналитический<br>метод                                 | 0.10  | -   |
| 110   | 371211.95     | 1332110.24 | Аналитический<br>метод                                 | 0.10  | -   |
| 111   | 371167.18     | 1332128.12 | Аналитический<br>метод                                 | 0.10  | -   |
| 112   | 371161.43     | 1332114.27 | Аналитический<br>метод                                 | 0.10  | -   |
| 113   | 371211.03     | 1332094.08 | Аналитический<br>метод                                 | 0.10  | -   |
| 114   | 371270.22     | 1332068.24 | Аналитический<br>метод                                 | 0.10  | -   |
| 115   | 371283.74     | 1332062.58 | Аналитический<br>метод                                 | 0.10  | -   |
| 80  | 371285.38     | 1332066.62 | Аналитический<br>метод                                 | 0.10  | -   |
| 116   | 371287.13     | 1332070.22 | Аналитический<br>метод                                 | 0.10  | -   |
| 117   | 371289.65     | 1332076.38 | Аналитический<br>метод                                 | 0.10  | -   |
| 118   | 371275.98     | 1332082.09 | Аналитический<br>метод                                 | 0.10  | -   |

| 2. Сведения о характерных точках границ объекта |               |            |  |   |   |
|---|---------------|------------|--|---|---|
| Обозначение<br>характерных точек<br>границ      | Координаты, м |            | Метод<br>определения<br>координат<br>характерной точки | Средняя<br>квадратическая<br>погрешность<br>положения<br>характерной<br>точки (Mt), м | Описание<br>обозначения<br>точки на<br>местности (при<br>наличии) |
|   | X             | Y          |  |   |   |
| 1   | 2             | 3          | 4  | 5   | 6   |
| 119   | 371269.79     | 1332100.42 | Аналитический<br>метод                                 | 0.10  | -   |
| 120   | 371226.80     | 1332106.88 | Аналитический<br>метод                                 | 0.10  | -   |
| 121   | 371246.18     | 1332438.63 | Аналитический<br>метод                                 | 0.10  | -   |
| 122   | 371236.77     | 1332505.31 | Аналитический<br>метод                                 | 0.10  | -   |
| 123   | 371266.31     | 1332553.73 | Аналитический<br>метод                                 | 0.10  | -   |
| 124   | 371062.84     | 1332743.63 | Аналитический<br>метод                                 | 0.10  | -   |
| 125   | 370976.68     | 1332654.15 | Аналитический<br>метод                                 | 0.10  | -   |
| 126   | 370857.03     | 1332704.79 | Аналитический<br>метод                                 | 0.10  | -   |
| 127   | 370856.04     | 1332702.30 | Аналитический<br>метод                                 | 0.10  | -   |
| 128   | 370876.95     | 1332693.54 | Аналитический<br>метод                                 | 0.10  | -   |
| 129   | 370876.56     | 1332692.62 | Аналитический<br>метод                                 | 0.10  | -   |
| 130   | 370927.82     | 1332671.15 | Аналитический<br>метод                                 | 0.10  | -   |
| 131   | 370928.21     | 1332672.07 | Аналитический<br>метод                                 | 0.10  | -   |
| 132   | 370948.92     | 1332663.40 | Аналитический<br>метод                                 | 0.10  | -   |
| 133   | 370948.53     | 1332662.47 | Аналитический<br>метод                                 | 0.10  | -   |
| 134   | 370955.08     | 1332659.73 | Аналитический<br>метод                                 | 0.10  | -   |
| 135   | 370955.47     | 1332660.65 | Аналитический<br>метод                                 | 0.10  | -   |
| 136   | 370959.61     | 1332658.92 | Аналитический<br>метод                                 | 0.10  | -   |
| 137   | 370959.22     | 1332658.00 | Аналитический<br>метод                                 | 0.10  | -   |
| 138   | 370978.02     | 1332650.12 | Аналитический<br>метод                                 | 0.10  | -   |
| 139   | 371062.74     | 1332738.57 | Аналитический<br>метод                                 | 0.10  | -   |
| 140   | 371261.41     | 1332552.89 | Аналитический<br>метод                                 | 0.10  | -   |
| 141   | 371232.41     | 1332506.63 | Аналитический<br>метод                                 | 0.10  | -   |
| 142   | 371242.06     | 1332438.76 | Аналитический<br>метод                                 | 0.10  | -   |
| 143   | 371223.01     | 1332102.76 | Аналитический<br>метод                                 | 0.10  | -   |

## 2. Сведения о характерных точках границ объекта

| Обозначение<br>характерных точек<br>границ | Координаты, м |            | Метод<br>определения<br>координат<br>характерной точки | Средняя<br>квадратическая<br>погрешность<br>положения<br>характерной<br>точки (Mt), м | Описание<br>обозначения<br>точки на<br>местности (при<br>наличии) |
|--|---------------|------------|--|---|---|
|  | X             | Y          |  |   |   |
| 1  | 2             | 3          | 4  | 5   | 6   |
| 144  | 371265.28     | 1332096.41 | Аналитический<br>метод                                 | 0.10  | -   |
| 145  | 371271.95     | 1332076.54 | Аналитический<br>метод                                 | 0.10  | -   |
| 116  | 371287.13     | 1332070.22 | Аналитический<br>метод                                 | 0.10  | -   |
| 146  | 370680.84     | 1332762.36 | Аналитический<br>метод                                 | 0.10  | -   |
| 147  | 370683.67     | 1332769.08 | Аналитический<br>метод                                 | 0.10  | -   |
| 148  | 370678.26     | 1332771.34 | Аналитический<br>метод                                 | 0.10  | -   |
| 149  | 370608.08     | 1332826.97 | Аналитический<br>метод                                 | 0.10  | -   |
| 150  | 370424.31     | 1332843.03 | Аналитический<br>метод                                 | 0.10  | -   |
| 151  | 370304.25     | 1332982.06 | Аналитический<br>метод                                 | 0.10  | -   |
| 152  | 370217.69     | 1333251.94 | Аналитический<br>метод                                 | 0.10  | -   |
| 153  | 370143.01     | 1333886.26 | Аналитический<br>метод                                 | 0.10  | -   |
| 154  | 370247.03     | 1334493.80 | Аналитический<br>метод                                 | 0.10  | -   |
| 155  | 370246.04     | 1334493.96 | Аналитический<br>метод                                 | 0.10  | -   |
| 156  | 370246.59     | 1334497.15 | Аналитический<br>метод                                 | 0.10  | -   |
| 157  | 370251.38     | 1334523.26 | Аналитический<br>метод                                 | 0.10  | -   |
| 158  | 370252.37     | 1334523.09 | Аналитический<br>метод                                 | 0.10  | -   |
| 159  | 370508.24     | 1335916.27 | Аналитический<br>метод                                 | 0.10  | -   |
| 160  | 370562.56     | 1336149.43 | Аналитический<br>метод                                 | 0.10  | -   |
| 161  | 370594.76     | 1336357.01 | Аналитический<br>метод                                 | 0.10  | -   |
| 162  | 370611.30     | 1336502.79 | Аналитический<br>метод                                 | 0.10  | -   |
| 163  | 370614.27     | 1336596.63 | Аналитический<br>метод                                 | 0.10  | -   |
| 164  | 370432.98     | 1337447.66 | Аналитический<br>метод                                 | 0.10  | -   |
| 165  | 370410.74     | 1337561.95 | Аналитический<br>метод                                 | 0.10  | -   |
| 166  | 370377.94     | 1337715.03 | Аналитический<br>метод                                 | 0.10  | -   |
| 167  | 370266.81     | 1338234.59 | Аналитический<br>метод                                 | 0.10  | -   |



## 2. Сведения о характерных точках границ объекта

| Обозначение<br>характерных точек<br>границ | Координаты, м |            | Метод<br>определения<br>координат<br>характерной точки | Средняя<br>квадратическая<br>погрешность<br>положения<br>характерной<br>точки (Mt), м | Описание<br>обозначения<br>точки на<br>местности (при<br>наличии) |
|--|---------------|------------|--|---|---|
|  | X             | Y          |  |   |   |
| 1  | 2             | 3          | 4  | 5   | 6   |
| 168  | 370220.83     | 1338456.27 | Аналитический<br>метод                                 | 0.10  | -   |
| 169  | 370174.45     | 1338675.34 | Аналитический<br>метод                                 | 0.10  | -   |
| 170  | 370140.54     | 1338834.74 | Аналитический<br>метод                                 | 0.10  | -   |
| 171  | 370112.23     | 1339539.85 | Аналитический<br>метод                                 | 0.10  | -   |
| 172  | 370100.24     | 1339936.74 | Аналитический<br>метод                                 | 0.10  | -   |
| 173  | 370092.03     | 1340129.49 | Аналитический<br>метод                                 | 0.10  | -   |
| 174  | 370087.65     | 1340176.07 | Аналитический<br>метод                                 | 0.10  | -   |
| 175  | 370084.73     | 1340175.98 | Аналитический<br>метод                                 | 0.10  | -   |
| 176  | 370106.15     | 1339490.55 | Аналитический<br>метод                                 | 0.10  | -   |
| 177  | 370108.65     | 1339432.47 | Аналитический<br>метод                                 | 0.10  | -   |
| 178  | 370116.69     | 1339252.05 | Аналитический<br>метод                                 | 0.10  | -   |
| 179  | 370119.73     | 1339168.62 | Аналитический<br>метод                                 | 0.10  | -   |
| 180  | 370121.81     | 1339110.83 | Аналитический<br>метод                                 | 0.10  | -   |
| 181  | 370132.93     | 1338834.63 | Аналитический<br>метод                                 | 0.10  | -   |
| 182  | 370144.84     | 1338769.23 | Аналитический<br>метод                                 | 0.10  | -   |
| 183  | 370156.95     | 1338707.75 | Аналитический<br>метод                                 | 0.10  | -   |
| 184  | 370171.66     | 1338639.65 | Аналитический<br>метод                                 | 0.10  | -   |
| 185  | 370192.13     | 1338546.96 | Аналитический<br>метод                                 | 0.10  | -   |
| 186  | 370225.51     | 1338381.69 | Аналитический<br>метод                                 | 0.10  | -   |
| 187  | 370255.12     | 1338242.79 | Аналитический<br>метод                                 | 0.10  | -   |
| 188  | 370260.56     | 1338213.81 | Аналитический<br>метод                                 | 0.10  | -   |
| 189  | 370273.18     | 1338151.90 | Аналитический<br>метод                                 | 0.10  | -   |
| 190  | 370282.12     | 1338116.24 | Аналитический<br>метод                                 | 0.10  | -   |
| 191  | 370289.64     | 1338078.60 | Аналитический<br>метод                                 | 0.10  | -   |
| 192  | 370296.14     | 1338048.74 | Аналитический<br>метод                                 | 0.10  | -   |

| 2. Сведения о характерных точках границ объекта |               |            |  |   |   |
|---|---------------|------------|--|---|---|
| Обозначение<br>характерных точек<br>границ      | Координаты, м |            | Метод<br>определения<br>координат<br>характерной точки | Средняя<br>квадратическая<br>погрешность<br>положения<br>характерной<br>точки (Mt), м | Описание<br>обозначения<br>точки на<br>местности (при<br>наличии) |
|   | X             | Y          |  |   |   |
| 1   | 2             | 3          | 4  | 5   | 6   |
| 193   | 370300.99     | 1338021.17 | Аналитический метод                                    | 0.10  | -   |
| 194   | 370313.84     | 1337962.71 | Аналитический метод                                    | 0.10  | -   |
| 195   | 370339.00     | 1337844.63 | Аналитический метод                                    | 0.10  | -   |
| 196   | 370353.21     | 1337781.03 | Аналитический метод                                    | 0.10  | -   |
| 197   | 370373.12     | 1337679.76 | Аналитический метод                                    | 0.10  | -   |
| 198   | 370386.99     | 1337623.02 | Аналитический метод                                    | 0.10  | -   |
| 199   | 370406.90     | 1337535.51 | Аналитический метод                                    | 0.10  | -   |
| 200   | 370416.32     | 1337483.79 | Аналитический метод                                    | 0.10  | -   |
| 201   | 370429.33     | 1337420.61 | Аналитический метод                                    | 0.10  | -   |
| 202   | 370452.11     | 1337319.97 | Аналитический метод                                    | 0.10  | -   |
| 203   | 370458.47     | 1337286.67 | Аналитический метод                                    | 0.10  | -   |
| 204   | 370479.94     | 1337183.02 | Аналитический метод                                    | 0.10  | -   |
| 205   | 370493.40     | 1337119.44 | Аналитический метод                                    | 0.10  | -   |
| 206   | 370512.23     | 1337031.54 | Аналитический метод                                    | 0.10  | -   |
| 207   | 370518.53     | 1336997.10 | Аналитический метод                                    | 0.10  | -   |
| 208   | 370524.74     | 1336966.90 | Аналитический метод                                    | 0.10  | -   |
| 209   | 370538.34     | 1336906.55 | Аналитический метод                                    | 0.10  | -   |
| 210   | 370551.82     | 1336844.99 | Аналитический метод                                    | 0.10  | -   |
| 211   | 370565.19     | 1336778.84 | Аналитический метод                                    | 0.10  | -   |
| 212   | 370585.67     | 1336685.10 | Аналитический метод                                    | 0.10  | -   |
| 213   | 370605.36     | 1336595.58 | Аналитический метод                                    | 0.10  | -   |
| 214   | 370606.96     | 1336567.53 | Аналитический метод                                    | 0.10  | -   |
| 215   | 370601.91     | 1336504.20 | Аналитический метод                                    | 0.10  | -   |
| 216   | 370596.57     | 1336444.53 | Аналитический метод                                    | 0.10  | -   |
| 217   | 370588.33     | 1336373.45 | Аналитический метод                                    | 0.10  | -   |

| 2. Сведения о характерных точках границ объекта |               |            |  |   |   |
|---|---------------|------------|--|---|---|
| Обозначение<br>характерных точек<br>границ      | Координаты, м |            | Метод<br>определения<br>координат<br>характерной точки | Средняя<br>квадратическая<br>погрешность<br>положения<br>характерной<br>точки (Mt), м | Описание<br>обозначения<br>точки на<br>местности (при<br>наличии) |
|   | X             | Y          |  |   |   |
| 1   | 2             | 3          | 4  | 5   | 6   |
| 218   | 370578.88     | 1336313.35 | Аналитический метод                                    | 0.10  | -   |
| 219   | 370562.15     | 1336217.14 | Аналитический метод                                    | 0.10  | -   |
| 220   | 370559.35     | 1336190.04 | Аналитический метод                                    | 0.10  | -   |
| 221   | 370551.73     | 1336151.71 | Аналитический метод                                    | 0.10  | -   |
| 222   | 370533.40     | 1336071.24 | Аналитический метод                                    | 0.10  | -   |
| 223   | 370520.48     | 1336001.67 | Аналитический метод                                    | 0.10  | -   |
| 224   | 370499.97     | 1335886.56 | Аналитический метод                                    | 0.10  | -   |
| 225   | 370420.71     | 1335448.39 | Аналитический метод                                    | 0.10  | -   |
| 226   | 370380.94     | 1335264.66 | Аналитический метод                                    | 0.10  | -   |
| 227   | 370316.61     | 1334914.13 | Аналитический метод                                    | 0.10  | -   |
| 228   | 370307.64     | 1334868.17 | Аналитический метод                                    | 0.10  | -   |
| 229   | 370296.34     | 1334808.28 | Аналитический метод                                    | 0.10  | -   |
| 230   | 370292.59     | 1334789.64 | Аналитический метод                                    | 0.10  | -   |
| 231   | 370284.22     | 1334743.96 | Аналитический метод                                    | 0.10  | -   |
| 232   | 370277.65     | 1334711.05 | Аналитический метод                                    | 0.10  | -   |
| 233   | 370272.32     | 1334696.94 | Аналитический метод                                    | 0.10  | -   |
| 234   | 370267.58     | 1334674.14 | Аналитический метод                                    | 0.10  | -   |
| 235   | 370266.85     | 1334659.36 | Аналитический метод                                    | 0.10  | -   |
| 236   | 370259.59     | 1334616.83 | Аналитический метод                                    | 0.10  | -   |
| 237   | 370254.54     | 1334592.67 | Аналитический метод                                    | 0.10  | -   |
| 238   | 370232.73     | 1334474.07 | Аналитический метод                                    | 0.10  | -   |
| 239   | 370227.90     | 1334455.48 | Аналитический метод                                    | 0.10  | -   |
| 240   | 370226.23     | 1334436.56 | Аналитический метод                                    | 0.10  | -   |
| 241   | 370224.11     | 1334400.80 | Аналитический метод                                    | 0.10  | -   |
| 242   | 370136.09     | 1333886.16 | Аналитический метод                                    | 0.10  | -   |

| 2. Сведения о характерных точках границ объекта |               |            |  |   |   |
|---|---------------|------------|--|---|---|
| Обозначение<br>характерных точек<br>границ      | Координаты, м |            | Метод<br>определения<br>координат<br>характерной точки | Средняя<br>квадратическая<br>погрешность<br>положения<br>характерной<br>точки (Mt), м | Описание<br>обозначения<br>точки на<br>местности (при<br>наличии) |
|   | X             | Y          |  |   |   |
| 1   | 2             | 3          | 4  | 5   | 6   |
| 243   | 370210.85     | 1333250.35 | Аналитический<br>метод                                 | 0.10  | -   |
| 244   | 370298.13     | 1332978.23 | Аналитический<br>метод                                 | 0.10  | -   |
| 245   | 370420.53     | 1332836.11 | Аналитический<br>метод                                 | 0.10  | -   |
| 246   | 370526.22     | 1332828.33 | Аналитический<br>метод                                 | 0.10  | -   |
| 247   | 370672.14     | 1332766.07 | Аналитический<br>метод                                 | 0.10  | -   |
| 146   | 370680.84     | 1332762.36 | Аналитический<br>метод                                 | 0.10  | -   |
| 248   | 370685.27     | 1332772.74 | Аналитический<br>метод                                 | 0.10  | -   |
| 249   | 370686.72     | 1332776.16 | Аналитический<br>метод                                 | 0.10  | -   |
| 250   | 370681.68     | 1332778.31 | Аналитический<br>метод                                 | 0.10  | -   |
| 251   | 370613.42     | 1332832.59 | Аналитический<br>метод                                 | 0.10  | -   |
| 252   | 370539.30     | 1332839.06 | Аналитический<br>метод                                 | 0.10  | -   |
| 253   | 370504.31     | 1332854.00 | Аналитический<br>метод                                 | 0.10  | -   |
| 254   | 370498.91     | 1332842.58 | Аналитический<br>метод                                 | 0.10  | -   |
| 255   | 370432.16     | 1332848.41 | Аналитический<br>метод                                 | 0.10  | -   |
| 256   | 370428.22     | 1332850.55 | Аналитический<br>метод                                 | 0.10  | -   |
| 257   | 370311.46     | 1332985.77 | Аналитический<br>метод                                 | 0.10  | -   |
| 258   | 370225.56     | 1333253.61 | Аналитический<br>метод                                 | 0.10  | -   |
| 259   | 370151.25     | 1333885.80 | Аналитический<br>метод                                 | 0.10  | -   |
| 260   | 370239.04     | 1334399.08 | Аналитический<br>метод                                 | 0.10  | -   |
| 261   | 370241.19     | 1334435.46 | Аналитический<br>метод                                 | 0.10  | -   |
| 262   | 370241.10     | 1334435.48 | Аналитический<br>метод                                 | 0.10  | -   |
| 263   | 370147.05     | 1333886.15 | Аналитический<br>метод                                 | 0.10  | -   |
| 264   | 370221.62     | 1333252.79 | Аналитический<br>метод                                 | 0.10  | -   |
| 265   | 370307.81     | 1332984.06 | Аналитический<br>метод                                 | 0.10  | -   |
| 266   | 370426.28     | 1332846.87 | Аналитический<br>метод                                 | 0.10  | -   |

| 2. Сведения о характерных точках границ объекта |               |            |  |   |   |
|---|---------------|------------|--|---|---|
| Обозначение<br>характерных точек<br>границ      | Координаты, м |            | Метод<br>определения<br>координат<br>характерной точки | Средняя<br>квадратическая<br>погрешность<br>положения<br>характерной<br>точки (Mt), м | Описание<br>обозначения<br>точки на<br>местности (при<br>наличии) |
|   | X             | Y          |  |   |   |
| 1   | 2             | 3          | 4  | 5   | 6   |
| 267   | 370609.63     | 1332830.85 | Аналитический<br>метод                                 | 0.10  | -   |
| 268   | 370680.32     | 1332774.81 | Аналитический<br>метод                                 | 0.10  | -   |
| 248   | 370685.27     | 1332772.74 | Аналитический<br>метод                                 | 0.10  | -   |
| 269   | 370247.15     | 1334470.84 | Аналитический<br>метод                                 | 0.10  | -   |
| 270   | 370247.38     | 1334470.80 | Аналитический<br>метод                                 | 0.10  | -   |
| 271   | 370251.47     | 1334493.03 | Аналитический<br>метод                                 | 0.10  | -   |
| 272   | 370250.97     | 1334493.12 | Аналитический<br>метод                                 | 0.10  | -   |
| 269   | 370247.15     | 1334470.84 | Аналитический<br>метод                                 | 0.10  | -   |
| 273   | 370256.31     | 1334522.42 | Аналитический<br>метод                                 | 0.10  | -   |
| 274   | 370256.86     | 1334522.33 | Аналитический<br>метод                                 | 0.10  | -   |
| 275   | 370269.26     | 1334589.78 | Аналитический<br>метод                                 | 0.10  | -   |
| 276   | 370274.33     | 1334614.03 | Аналитический<br>метод                                 | 0.10  | -   |
| 277   | 370281.78     | 1334657.73 | Аналитический<br>метод                                 | 0.10  | -   |
| 278   | 370281.93     | 1334660.77 | Аналитический<br>метод                                 | 0.10  | -   |
| 279   | 370281.73     | 1334660.81 | Аналитический<br>метод                                 | 0.10  | -   |
| 273   | 370256.31     | 1334522.42 | Аналитический<br>метод                                 | 0.10  | -   |
| 280   | 370288.82     | 1334699.44 | Аналитический<br>метод                                 | 0.10  | -   |
| 281   | 370289.27     | 1334699.36 | Аналитический<br>метод                                 | 0.10  | -   |
| 282   | 370292.12     | 1334706.90 | Аналитический<br>метод                                 | 0.10  | -   |
| 283   | 370298.95     | 1334741.14 | Аналитический<br>метод                                 | 0.10  | -   |
| 284   | 370307.32     | 1334786.80 | Аналитический<br>метод                                 | 0.10  | -   |
| 285   | 370311.07     | 1334805.41 | Аналитический<br>метод                                 | 0.10  | -   |
| 286   | 370322.37     | 1334865.34 | Аналитический<br>метод                                 | 0.10  | -   |
| 287   | 370331.35     | 1334911.34 | Аналитический<br>метод                                 | 0.10  | -   |
| 288   | 370395.68     | 1335261.91 | Аналитический<br>метод                                 | 0.10  | -   |

| 2. Сведения о характерных точках границ объекта |               |            |  |   |   |
|---|---------------|------------|--|---|---|
| Обозначение<br>характерных точек<br>границ      | Координаты, м |            | Метод<br>определения<br>координат<br>характерной точки | Средняя<br>квадратическая<br>погрешность<br>положения<br>характерной<br>точки (Mt), м | Описание<br>обозначения<br>точки на<br>местности (при<br>наличии) |
|   | X             | Y          |  |   |   |
| 1   | 2             | 3          | 4  | 5   | 6   |
| 289   | 370419.48     | 1335387.52 | Аналитический<br>метод                                 | 0.10  | -   |
| 290   | 370453.86     | 1335575.93 | Аналитический<br>метод                                 | 0.10  | -   |
| 291   | 370515.92     | 1335914.10 | Аналитический<br>метод                                 | 0.10  | -   |
| 292   | 370534.69     | 1335996.06 | Аналитический<br>метод                                 | 0.10  | -   |
| 293   | 370548.09     | 1336068.20 | Аналитический<br>метод                                 | 0.10  | -   |
| 294   | 370547.76     | 1336068.28 | Аналитический<br>метод                                 | 0.10  | -   |
| 295   | 370512.16     | 1335915.45 | Аналитический<br>метод                                 | 0.10  | -   |
| 280   | 370288.82     | 1334699.44 | Аналитический<br>метод                                 | 0.10  | -   |
| 296   | 370569.68     | 1336169.22 | Аналитический<br>метод                                 | 0.10  | -   |
| 297   | 370570.47     | 1336169.09 | Аналитический<br>метод                                 | 0.10  | -   |
| 298   | 370574.19     | 1336187.80 | Аналитический<br>метод                                 | 0.10  | -   |
| 299   | 370577.02     | 1336215.08 | Аналитический<br>метод                                 | 0.10  | -   |
| 300   | 370593.68     | 1336310.90 | Аналитический<br>метод                                 | 0.10  | -   |
| 301   | 370603.20     | 1336371.42 | Аналитический<br>метод                                 | 0.10  | -   |
| 302   | 370611.49     | 1336443.00 | Аналитический<br>метод                                 | 0.10  | -   |
| 303   | 370616.85     | 1336502.93 | Аналитический<br>метод                                 | 0.10  | -   |
| 304   | 370622.00     | 1336567.36 | Аналитический<br>метод                                 | 0.10  | -   |
| 305   | 370620.27     | 1336597.63 | Аналитический<br>метод                                 | 0.10  | -   |
| 306   | 370600.33     | 1336688.31 | Аналитический<br>метод                                 | 0.10  | -   |
| 307   | 370579.87     | 1336781.92 | Аналитический<br>метод                                 | 0.10  | -   |
| 308   | 370566.50     | 1336848.08 | Аналитический<br>метод                                 | 0.10  | -   |
| 309   | 370552.98     | 1336909.80 | Аналитический<br>метод                                 | 0.10  | -   |
| 310   | 370539.41     | 1336970.06 | Аналитический<br>метод                                 | 0.10  | -   |
| 311   | 370533.26     | 1336999.96 | Аналитический<br>метод                                 | 0.10  | -   |
| 312   | 370526.95     | 1337034.46 | Аналитический<br>метод                                 | 0.10  | -   |

| 2. Сведения о характерных точках границ объекта |               |            |  |   |   |
|---|---------------|------------|--|---|---|
| Обозначение<br>характерных точек<br>границ      | Координаты, м |            | Метод<br>определения<br>координат<br>характерной точки | Средняя<br>квадратическая<br>погрешность<br>положения<br>характерной<br>точки (Mt), м | Описание<br>обозначения<br>точки на<br>местности (при<br>наличии) |
|   | X             | Y          |  |   |   |
| 1   | 2             | 3          | 4  | 5   | 6   |
| 313   | 370508.07     | 1337122.57 | Аналитический<br>метод                                 | 0.10  | -   |
| 314   | 370494.62     | 1337186.09 | Аналитический<br>метод                                 | 0.10  | -   |
| 315   | 370473.18     | 1337289.60 | Аналитический<br>метод                                 | 0.10  | -   |
| 316   | 370466.80     | 1337323.03 | Аналитический<br>метод                                 | 0.10  | -   |
| 317   | 370443.99     | 1337423.78 | Аналитический<br>метод                                 | 0.10  | -   |
| 318   | 370431.05     | 1337486.65 | Аналитический<br>метод                                 | 0.10  | -   |
| 319   | 370421.60     | 1337538.52 | Аналитический<br>метод                                 | 0.10  | -   |
| 320   | 370401.59     | 1337626.47 | Аналитический<br>метод                                 | 0.10  | -   |
| 321   | 370401.03     | 1337626.35 | Аналитический<br>метод                                 | 0.10  | -   |
| 322   | 370414.65     | 1337562.75 | Аналитический<br>метод                                 | 0.10  | -   |
| 323   | 370436.90     | 1337448.46 | Аналитический<br>метод                                 | 0.10  | -   |
| 324   | 370618.29     | 1336596.99 | Аналитический<br>метод                                 | 0.10  | -   |
| 325   | 370615.29     | 1336502.50 | Аналитический<br>метод                                 | 0.10  | -   |
| 326   | 370598.72     | 1336356.48 | Аналитический<br>метод                                 | 0.10  | -   |
| 296   | 370569.68     | 1336169.22 | Аналитический<br>метод                                 | 0.10  | -   |
| 327   | 370164.54     | 1338741.18 | Аналитический<br>метод                                 | 0.10  | -   |
| 328   | 370165.31     | 1338741.35 | Аналитический<br>метод                                 | 0.10  | -   |
| 329   | 370159.58     | 1338772.02 | Аналитический<br>метод                                 | 0.10  | -   |
| 330   | 370147.88     | 1338836.28 | Аналитический<br>метод                                 | 0.10  | -   |
| 331   | 370136.80     | 1339111.40 | Аналитический<br>метод                                 | 0.10  | -   |
| 332   | 370134.72     | 1339169.17 | Аналитический<br>метод                                 | 0.10  | -   |
| 333   | 370131.67     | 1339252.66 | Аналитический<br>метод                                 | 0.10  | -   |
| 334   | 370123.64     | 1339433.12 | Аналитический<br>метод                                 | 0.10  | -   |
| 335   | 370121.70     | 1339479.50 | Аналитический<br>метод                                 | 0.10  | -   |
| 336   | 370113.60     | 1339649.18 | Аналитический<br>метод                                 | 0.10  | -   |

| 2. Сведения о характерных точках границ объекта |               |            |  |   |   |
|---|---------------|------------|--|---|---|
| Обозначение<br>характерных точек<br>границ      | Координаты, м |            | Метод<br>определения<br>координат<br>характерной точки | Средняя<br>квадратическая<br>погрешность<br>положения<br>характерной<br>точки (Mt), м | Описание<br>обозначения<br>точки на<br>местности (при<br>наличии) |
|   | X             | Y          |  |   |   |
| 1   | 2             | 3          | 4  | 5   | 6   |
| 337   | 370109.09     | 1339831.05 | Аналитический<br>метод                                 | 0.10  | -   |
| 338   | 370106.00     | 1339943.79 | Аналитический<br>метод                                 | 0.10  | -   |
| 339   | 370102.12     | 1340035.28 | Аналитический<br>метод                                 | 0.10  | -   |
| 340   | 370096.90     | 1340175.36 | Аналитический<br>метод                                 | 0.10  | -   |
| 341   | 370091.64     | 1340252.82 | Аналитический<br>метод                                 | 0.10  | -   |
| 342   | 370093.30     | 1340258.51 | Аналитический<br>метод                                 | 0.10  | -   |
| 343   | 370088.81     | 1340267.55 | Аналитический<br>метод                                 | 0.10  | -   |
| 344   | 370084.46     | 1340252.73 | Аналитический<br>метод                                 | 0.10  | -   |
| 345   | 370096.02     | 1340129.76 | Аналитический<br>метод                                 | 0.10  | -   |
| 346   | 370104.24     | 1339936.88 | Аналитический<br>метод                                 | 0.10  | -   |
| 347   | 370116.23     | 1339539.99 | Аналитический<br>метод                                 | 0.10  | -   |
| 348   | 370144.52     | 1338835.24 | Аналитический<br>метод                                 | 0.10  | -   |
| 327   | 370164.54     | 1338741.18 | Аналитический<br>метод                                 | 0.10  | -   |
| 349   | 370080.46     | 1340267.82 | Аналитический<br>метод                                 | 0.10  | -   |
| 350   | 370079.31     | 1340263.96 | Аналитический<br>метод                                 | 0.10  | -   |
| 351   | 370081.96     | 1340264.44 | Аналитический<br>метод                                 | 0.10  | -   |
| 352   | 370082.13     | 1340259.00 | Аналитический<br>метод                                 | 0.10  | -   |
| 353   | 370084.77     | 1340267.97 | Аналитический<br>метод                                 | 0.10  | -   |
| 349   | 370080.46     | 1340267.82 | Аналитический<br>метод                                 | 0.10  | -   |
| 354   | 370083.31     | 1340287.38 | Аналитический<br>метод                                 | 0.10  | -   |
| 355   | 370082.48     | 1340298.32 | Аналитический<br>метод                                 | 0.10  | -   |
| 356   | 370022.29     | 1340294.60 | Аналитический<br>метод                                 | 0.10  | -   |
| 357   | 369841.19     | 1340264.84 | Аналитический<br>метод                                 | 0.10  | -   |
| 358   | 369755.18     | 1340249.47 | Аналитический<br>метод                                 | 0.10  | -   |
| 359   | 369378.50     | 1340184.75 | Аналитический<br>метод                                 | 0.10  | -   |



| 2. Сведения о характерных точках границ объекта |               |            |  |   |   |
|---|---------------|------------|--|---|---|
| Обозначение<br>характерных точек<br>границ      | Координаты, м |            | Метод<br>определения<br>координат<br>характерной точки | Средняя<br>квадратическая<br>погрешность<br>положения<br>характерной<br>точки (Mt), м | Описание<br>обозначения<br>точки на<br>местности (при<br>наличии) |
|   | X             | Y          |  |   |   |
| 1   | 2             | 3          | 4  | 5   | 6   |
| 360   | 369000.29     | 1340113.18 | Аналитический метод                                    | 0.10  | -   |
| 361   | 368777.81     | 1340072.77 | Аналитический метод                                    | 0.10  | -   |
| 362   | 368564.64     | 1340035.90 | Аналитический метод                                    | 0.10  | -   |
| 363   | 368083.60     | 1339951.38 | Аналитический метод                                    | 0.10  | -   |
| 364   | 367548.71     | 1339855.00 | Аналитический метод                                    | 0.10  | -   |
| 365   | 367347.47     | 1339820.31 | Аналитический метод                                    | 0.10  | -   |
| 366   | 367219.28     | 1339794.64 | Аналитический метод                                    | 0.10  | -   |
| 367   | 366800.17     | 1339724.13 | Аналитический метод                                    | 0.10  | -   |
| 368   | 366383.49     | 1339654.78 | Аналитический метод                                    | 0.10  | -   |
| 369   | 365679.50     | 1339542.04 | Аналитический метод                                    | 0.10  | -   |
| 370   | 365682.76     | 1339520.88 | Аналитический метод                                    | 0.10  | -   |
| 371   | 365689.27     | 1339521.91 | Аналитический метод                                    | 0.10  | -   |
| 372   | 365686.86     | 1339538.33 | Аналитический метод                                    | 0.10  | -   |
| 373   | 366384.19     | 1339650.47 | Аналитический метод                                    | 0.10  | -   |
| 374   | 366800.69     | 1339719.80 | Аналитический метод                                    | 0.10  | -   |
| 375   | 366992.49     | 1339751.90 | Аналитический метод                                    | 0.10  | -   |
| 376   | 367051.10     | 1339763.49 | Аналитический метод                                    | 0.10  | -   |
| 377   | 367081.81     | 1339768.18 | Аналитический метод                                    | 0.10  | -   |
| 378   | 367348.90     | 1339816.10 | Аналитический метод                                    | 0.10  | -   |
| 379   | 367378.93     | 1339821.39 | Аналитический метод                                    | 0.10  | -   |
| 380   | 367591.59     | 1339859.20 | Аналитический метод                                    | 0.10  | -   |
| 381   | 367646.83     | 1339868.57 | Аналитический метод                                    | 0.10  | -   |
| 382   | 368083.82     | 1339947.63 | Аналитический метод                                    | 0.10  | -   |
| 383   | 368567.66     | 1340031.83 | Аналитический метод                                    | 0.10  | -   |
| 384   | 368688.18     | 1340052.83 | Аналитический метод                                    | 0.10  | -   |

| 2. Сведения о характерных точках границ объекта |               |            |  |   |   |
|---|---------------|------------|--|---|---|
| Обозначение<br>характерных точек<br>границ      | Координаты, м |            | Метод<br>определения<br>координат<br>характерной точки | Средняя<br>квадратическая<br>погрешность<br>положения<br>характерной<br>точки (Mt), м | Описание<br>обозначения<br>точки на<br>местности (при<br>наличии) |
|   | X             | Y          |  |   |   |
| 1   | 2             | 3          | 4  | 5   | 6   |
| 385   | 368864.16     | 1340083.94 | Аналитический<br>метод                                 | 0.10  | -   |
| 386   | 369158.09     | 1340138.19 | Аналитический<br>метод                                 | 0.10  | -   |
| 387   | 369841.85     | 1340260.42 | Аналитический<br>метод                                 | 0.10  | -   |
| 388   | 369930.50     | 1340276.44 | Аналитический<br>метод                                 | 0.10  | -   |
| 389   | 370023.07     | 1340290.18 | Аналитический<br>метод                                 | 0.10  | -   |
| 390   | 370078.89     | 1340293.52 | Аналитический<br>метод                                 | 0.10  | -   |
| 391   | 370079.23     | 1340288.23 | Аналитический<br>метод                                 | 0.10  | -   |
| 354   | 370083.31     | 1340287.38 | Аналитический<br>метод                                 | 0.10  | -   |
| 392   | 370087.33     | 1340287.13 | Аналитический<br>метод                                 | 0.10  | -   |
| 393   | 370094.29     | 1340287.78 | Аналитический<br>метод                                 | 0.10  | -   |
| 394   | 370092.90     | 1340309.38 | Аналитический<br>метод                                 | 0.10  | -   |
| 395   | 370021.39     | 1340305.11 | Аналитический<br>метод                                 | 0.10  | -   |
| 396   | 369839.31     | 1340274.91 | Аналитический<br>метод                                 | 0.10  | -   |
| 397   | 369155.43     | 1340152.92 | Аналитический<br>метод                                 | 0.10  | -   |
| 398   | 368861.49     | 1340098.70 | Аналитический<br>метод                                 | 0.10  | -   |
| 399   | 368685.59     | 1340067.60 | Аналитический<br>метод                                 | 0.10  | -   |
| 400   | 368565.09     | 1340046.61 | Аналитический<br>метод                                 | 0.10  | -   |
| 401   | 368081.20     | 1339962.40 | Аналитический<br>метод                                 | 0.10  | -   |
| 402   | 367545.49     | 1339865.48 | Аналитический<br>метод                                 | 0.10  | -   |
| 403   | 367346.29     | 1339830.87 | Аналитический<br>метод                                 | 0.10  | -   |
| 404   | 366989.93     | 1339766.68 | Аналитический<br>метод                                 | 0.10  | -   |
| 405   | 366798.22     | 1339734.59 | Аналитический<br>метод                                 | 0.10  | -   |
| 406   | 366381.77     | 1339665.27 | Аналитический<br>метод                                 | 0.10  | -   |
| 407   | 365684.66     | 1339553.18 | Аналитический<br>метод                                 | 0.10  | -   |
| 408   | 365683.08     | 1339563.05 | Аналитический<br>метод                                 | 0.10  | -   |

| 2. Сведения о характерных точках границ объекта |               |            |  |   |   |
|---|---------------|------------|--|---|---|
| Обозначение<br>характерных точек<br>границ      | Координаты, м |            | Метод<br>определения<br>координат<br>характерной точки | Средняя<br>квадратическая<br>погрешность<br>положения<br>характерной<br>точки (Mt), м | Описание<br>обозначения<br>точки на<br>местности (при<br>наличии) |
|   | X             | Y          |  |   |   |
| 1   | 2             | 3          | 4  | 5   | 6   |
| 409   | 365668.39     | 1339560.69 | Аналитический метод                                    | 0.10  | -   |
| 410   | 365674.45     | 1339519.64 | Аналитический метод                                    | 0.10  | -   |
| 411   | 365676.83     | 1339519.97 | Аналитический метод                                    | 0.10  | -   |
| 412   | 365673.29     | 1339542.96 | Аналитический метод                                    | 0.10  | -   |
| 413   | 365674.27     | 1339543.12 | Аналитический метод                                    | 0.10  | -   |
| 414   | 365673.95     | 1339545.20 | Аналитический метод                                    | 0.10  | -   |
| 415   | 366382.84     | 1339658.73 | Аналитический метод                                    | 0.10  | -   |
| 416   | 366799.51     | 1339728.07 | Аналитический метод                                    | 0.10  | -   |
| 417   | 367218.56     | 1339798.58 | Аналитический метод                                    | 0.10  | -   |
| 418   | 367346.74     | 1339824.24 | Аналитический метод                                    | 0.10  | -   |
| 419   | 367548.02     | 1339858.94 | Аналитический метод                                    | 0.10  | -   |
| 420   | 368082.90     | 1339955.32 | Аналитический метод                                    | 0.10  | -   |
| 421   | 368563.95     | 1340039.84 | Аналитический метод                                    | 0.10  | -   |
| 422   | 368777.11     | 1340076.71 | Аналитический метод                                    | 0.10  | -   |
| 423   | 368855.71     | 1340090.98 | Аналитический метод                                    | 0.10  | -   |
| 424   | 368999.56     | 1340117.12 | Аналитический метод                                    | 0.10  | -   |
| 425   | 369377.79     | 1340188.69 | Аналитический метод                                    | 0.10  | -   |
| 426   | 369754.49     | 1340253.41 | Аналитический метод                                    | 0.10  | -   |
| 427   | 369840.52     | 1340268.78 | Аналитический метод                                    | 0.10  | -   |
| 428   | 370021.84     | 1340298.58 | Аналитический метод                                    | 0.10  | -   |
| 429   | 370074.73     | 1340301.85 | Аналитический метод                                    | 0.10  | -   |
| 430   | 370074.65     | 1340303.39 | Аналитический метод                                    | 0.10  | -   |
| 431   | 370082.64     | 1340303.83 | Аналитический метод                                    | 0.10  | -   |
| 432   | 370082.72     | 1340302.34 | Аналитический метод                                    | 0.10  | -   |
| 433   | 370086.17     | 1340302.56 | Аналитический метод                                    | 0.10  | -   |

| 2. Сведения о характерных точках границ объекта |               |            |  |   |   |
|---|---------------|------------|--|---|---|
| Обозначение<br>характерных точек<br>границ      | Координаты, м |            | Метод<br>определения<br>координат<br>характерной точки | Средняя<br>квадратическая<br>погрешность<br>положения<br>характерной<br>точки (Mt), м | Описание<br>обозначения<br>точки на<br>местности (при<br>наличии) |
|   | X             | Y          |  |   |   |
| 1   | 2             | 3          | 4  | 5   | 6   |
| 392   | 370087.33     | 1340287.13 | Аналитический<br>метод                                 | 0.10  | -   |
| 434   | 365695.76     | 1339478.87 | Аналитический<br>метод                                 | 0.10  | -   |
| 435   | 365693.41     | 1339493.68 | Аналитический<br>метод                                 | 0.10  | -   |
| 436   | 365686.10     | 1339492.54 | Аналитический<br>метод                                 | 0.10  | -   |
| 437   | 365687.25     | 1339485.07 | Аналитический<br>метод                                 | 0.10  | -   |
| 438   | 365537.63     | 1339461.67 | Аналитический<br>метод                                 | 0.10  | -   |
| 439   | 365382.59     | 1339437.36 | Аналитический<br>метод                                 | 0.10  | -   |
| 440   | 365275.64     | 1339415.56 | Аналитический<br>метод                                 | 0.10  | -   |
| 441   | 365218.46     | 1339410.37 | Аналитический<br>метод                                 | 0.10  | -   |
| 442   | 365174.35     | 1339402.76 | Аналитический<br>метод                                 | 0.10  | -   |
| 443   | 365120.12     | 1339399.54 | Аналитический<br>метод                                 | 0.10  | -   |
| 444   | 365087.52     | 1339393.88 | Аналитический<br>метод                                 | 0.10  | -   |
| 445   | 365000.29     | 1339383.41 | Аналитический<br>метод                                 | 0.10  | -   |
| 446   | 364859.24     | 1339362.66 | Аналитический<br>метод                                 | 0.10  | -   |
| 447   | 364756.57     | 1339345.82 | Аналитический<br>метод                                 | 0.10  | -   |
| 448   | 364600.14     | 1339323.07 | Аналитический<br>метод                                 | 0.10  | -   |
| 449   | 364380.88     | 1339298.49 | Аналитический<br>метод                                 | 0.10  | -   |
| 450   | 364254.08     | 1339305.68 | Аналитический<br>метод                                 | 0.10  | -   |
| 451   | 364059.42     | 1339323.78 | Аналитический<br>метод                                 | 0.10  | -   |
| 452   | 363979.64     | 1339339.00 | Аналитический<br>метод                                 | 0.10  | -   |
| 453   | 363829.55     | 1339350.33 | Аналитический<br>метод                                 | 0.10  | -   |
| 454   | 363830.34     | 1339358.24 | Аналитический<br>метод                                 | 0.10  | -   |
| 455   | 363627.79     | 1339379.55 | Аналитический<br>метод                                 | 0.10  | -   |
| 456   | 363443.58     | 1339402.98 | Аналитический<br>метод                                 | 0.10  | -   |
| 457   | 363112.71     | 1339442.87 | Аналитический<br>метод                                 | 0.10  | -   |

| 2. Сведения о характерных точках границ объекта |               |            |  |   |   |
|---|---------------|------------|--|---|---|
| Обозначение<br>характерных точек<br>границ      | Координаты, м |            | Метод<br>определения<br>координат<br>характерной точки | Средняя<br>квадратическая<br>погрешность<br>положения<br>характерной<br>точки (Mt), м | Описание<br>обозначения<br>точки на<br>местности (при<br>наличии) |
|   | X             | Y          |  |   |   |
| 1   | 2             | 3          | 4  | 5   | 6   |
| 458   | 362824.11     | 1339475.70 | Аналитический метод                                    | 0.10  | -   |
| 459   | 362820.74     | 1339465.76 | Аналитический метод                                    | 0.10  | -   |
| 460   | 362751.31     | 1339482.21 | Аналитический метод                                    | 0.10  | -   |
| 461   | 362396.51     | 1339523.84 | Аналитический метод                                    | 0.10  | -   |
| 462   | 362317.24     | 1339531.99 | Аналитический метод                                    | 0.10  | -   |
| 463   | 362104.97     | 1339561.02 | Аналитический метод                                    | 0.10  | -   |
| 464   | 361915.88     | 1339583.34 | Аналитический метод                                    | 0.10  | -   |
| 465   | 361436.07     | 1339636.18 | Аналитический метод                                    | 0.10  | -   |
| 466   | 361291.88     | 1339654.83 | Аналитический метод                                    | 0.10  | -   |
| 467   | 361253.70     | 1339661.52 | Аналитический метод                                    | 0.10  | -   |
| 468   | 361125.20     | 1339671.02 | Аналитический метод                                    | 0.10  | -   |
| 469   | 361003.72     | 1339672.44 | Аналитический метод                                    | 0.10  | -   |
| 470   | 360994.79     | 1339684.98 | Аналитический метод                                    | 0.10  | -   |
| 471   | 360755.59     | 1339580.90 | Аналитический метод                                    | 0.10  | -   |
| 472   | 360451.33     | 1339648.02 | Аналитический метод                                    | 0.10  | -   |
| 473   | 360418.80     | 1339686.05 | Аналитический метод                                    | 0.10  | -   |
| 474   | 360320.16     | 1339725.75 | Аналитический метод                                    | 0.10  | -   |
| 475   | 360230.11     | 1339716.93 | Аналитический метод                                    | 0.10  | -   |
| 476   | 360153.41     | 1339734.19 | Аналитический метод                                    | 0.10  | -   |
| 477   | 360147.92     | 1339710.53 | Аналитический метод                                    | 0.10  | -   |
| 478   | 360108.06     | 1339642.30 | Аналитический метод                                    | 0.10  | -   |
| 479   | 360039.29     | 1339599.29 | Аналитический метод                                    | 0.10  | -   |
| 480   | 360048.37     | 1339577.37 | Аналитический метод                                    | 0.10  | -   |
| 481   | 360041.08     | 1339574.32 | Аналитический метод                                    | 0.10  | -   |
| 482   | 360044.77     | 1339565.45 | Аналитический метод                                    | 0.10  | -   |

| 2. Сведения о характерных точках границ объекта |               |            |  |   |   |
|---|---------------|------------|--|---|---|
| Обозначение<br>характерных точек<br>границ      | Координаты, м |            | Метод<br>определения<br>координат<br>характерной точки | Средняя<br>квадратическая<br>погрешность<br>положения<br>характерной<br>точки (Mt), м | Описание<br>обозначения<br>точки на<br>местности (при<br>наличии) |
|   | X             | Y          |  |   |   |
| 1   | 2             | 3          | 4  | 5   | 6   |
| 483   | 360044.58     | 1339564.83 | Аналитический метод                                    | 0.10  | -   |
| 484   | 360020.96     | 1339555.00 | Аналитический метод                                    | 0.10  | -   |
| 485   | 360012.20     | 1339576.04 | Аналитический метод                                    | 0.10  | -   |
| 486   | 360036.20     | 1339586.04 | Аналитический метод                                    | 0.10  | -   |
| 487   | 360039.54     | 1339578.01 | Аналитический метод                                    | 0.10  | -   |
| 488   | 360043.15     | 1339579.52 | Аналитический метод                                    | 0.10  | -   |
| 489   | 360034.30     | 1339600.89 | Аналитический метод                                    | 0.10  | -   |
| 490   | 360105.10     | 1339645.17 | Аналитический метод                                    | 0.10  | -   |
| 491   | 360144.16     | 1339712.03 | Аналитический метод                                    | 0.10  | -   |
| 492   | 360150.42     | 1339738.96 | Аналитический метод                                    | 0.10  | -   |
| 493   | 360230.36     | 1339720.97 | Аналитический метод                                    | 0.10  | -   |
| 494   | 360234.28     | 1339721.35 | Аналитический метод                                    | 0.10  | -   |
| 495   | 360179.25     | 1339735.55 | Аналитический метод                                    | 0.10  | -   |
| 496   | 360164.41     | 1339739.48 | Аналитический метод                                    | 0.10  | -   |
| 497   | 360165.17     | 1339742.23 | Аналитический метод                                    | 0.10  | -   |
| 498   | 360145.19     | 1339746.70 | Аналитический метод                                    | 0.10  | -   |
| 499   | 360137.38     | 1339713.71 | Аналитический метод                                    | 0.10  | -   |
| 500   | 360100.03     | 1339649.86 | Аналитический метод                                    | 0.10  | -   |
| 501   | 360025.84     | 1339602.04 | Аналитический метод                                    | 0.10  | -   |
| 502   | 360030.06     | 1339593.28 | Аналитический метод                                    | 0.10  | -   |
| 503   | 360020.15     | 1339589.24 | Аналитический метод                                    | 0.10  | -   |
| 504   | 360005.41     | 1339582.99 | Аналитический метод                                    | 0.10  | -   |
| 505   | 360009.88     | 1339581.58 | Аналитический метод                                    | 0.10  | -   |
| 506   | 360004.14     | 1339579.26 | Аналитический метод                                    | 0.10  | -   |
| 507   | 360017.67     | 1339546.16 | Аналитический метод                                    | 0.10  | -   |

| 2. Сведения о характерных точках границ объекта |               |            |  |   |   |
|---|---------------|------------|--|---|---|
| Обозначение<br>характерных точек<br>границ      | Координаты, м |            | Метод<br>определения<br>координат<br>характерной точки | Средняя<br>квадратическая<br>погрешность<br>положения<br>характерной<br>точки (Mt), м | Описание<br>обозначения<br>точки на<br>местности (при<br>наличии) |
|   | X             | Y          |  |   |   |
| 1   | 2             | 3          | 4  | 5   | 6   |
| 508   | 360058.47     | 1339563.09 | Аналитический метод                                    | 0.10  | -   |
| 509   | 360045.04     | 1339596.58 | Аналитический метод                                    | 0.10  | -   |
| 510   | 360111.16     | 1339639.18 | Аналитический метод                                    | 0.10  | -   |
| 511   | 360151.46     | 1339708.08 | Аналитический метод                                    | 0.10  | -   |
| 512   | 360156.33     | 1339728.84 | Аналитический метод                                    | 0.10  | -   |
| 513   | 360229.83     | 1339712.40 | Аналитический метод                                    | 0.10  | -   |
| 514   | 360319.82     | 1339721.37 | Аналитический метод                                    | 0.10  | -   |
| 515   | 360416.09     | 1339682.64 | Аналитический метод                                    | 0.10  | -   |
| 516   | 360446.89     | 1339641.39 | Аналитический метод                                    | 0.10  | -   |
| 517   | 360756.31     | 1339572.73 | Аналитический метод                                    | 0.10  | -   |
| 518   | 360992.64     | 1339675.47 | Аналитический метод                                    | 0.10  | -   |
| 519   | 361000.15     | 1339665.01 | Аналитический метод                                    | 0.10  | -   |
| 520   | 361124.79     | 1339663.73 | Аналитический метод                                    | 0.10  | -   |
| 521   | 361253.79     | 1339654.34 | Аналитический метод                                    | 0.10  | -   |
| 522   | 361291.01     | 1339647.58 | Аналитический метод                                    | 0.10  | -   |
| 523   | 361435.20     | 1339628.88 | Аналитический метод                                    | 0.10  | -   |
| 524   | 361914.06     | 1339576.02 | Аналитический метод                                    | 0.10  | -   |
| 525   | 362103.74     | 1339553.67 | Аналитический метод                                    | 0.10  | -   |
| 526   | 362218.69     | 1339537.94 | Аналитический метод                                    | 0.10  | -   |
| 527   | 362395.92     | 1339516.53 | Аналитический метод                                    | 0.10  | -   |
| 528   | 362750.70     | 1339474.85 | Аналитический метод                                    | 0.10  | -   |
| 529   | 362825.13     | 1339457.21 | Аналитический метод                                    | 0.10  | -   |
| 530   | 362828.66     | 1339467.63 | Аналитический метод                                    | 0.10  | -   |
| 531   | 363111.84     | 1339435.42 | Аналитический метод                                    | 0.10  | -   |
| 532   | 363442.66     | 1339395.53 | Аналитический метод                                    | 0.10  | -   |

| 2. Сведения о характерных точках границ объекта |               |            |  |   |   |
|---|---------------|------------|--|---|---|
| Обозначение<br>характерных точек<br>границ      | Координаты, м |            | Метод<br>определения<br>координат<br>характерной точки | Средняя<br>квадратическая<br>погрешность<br>положения<br>характерной<br>точки (Mt), м | Описание<br>обозначения<br>точки на<br>местности (при<br>наличии) |
|   | X             | Y          |  |   |   |
| 1   | 2             | 3          | 4  | 5   | 6   |
| 533   | 363626.69     | 1339372.13 | Аналитический<br>метод                                 | 0.10  | -   |
| 534   | 363822.93     | 1339351.48 | Аналитический<br>метод                                 | 0.10  | -   |
| 535   | 363822.17     | 1339343.85 | Аналитический<br>метод                                 | 0.10  | -   |
| 536   | 363978.02     | 1339331.57 | Аналитический<br>метод                                 | 0.10  | -   |
| 537   | 364058.38     | 1339316.47 | Аналитический<br>метод                                 | 0.10  | -   |
| 538   | 364253.95     | 1339298.37 | Аналитический<br>метод                                 | 0.10  | -   |
| 539   | 364381.42     | 1339291.06 | Аналитический<br>метод                                 | 0.10  | -   |
| 540   | 364600.47     | 1339315.69 | Аналитический<br>метод                                 | 0.10  | -   |
| 541   | 364757.95     | 1339338.58 | Аналитический<br>метод                                 | 0.10  | -   |
| 542   | 365000.83     | 1339376.01 | Аналитический<br>метод                                 | 0.10  | -   |
| 543   | 365088.96     | 1339386.55 | Аналитический<br>метод                                 | 0.10  | -   |
| 544   | 365120.58     | 1339392.18 | Аналитический<br>метод                                 | 0.10  | -   |
| 545   | 365175.23     | 1339395.35 | Аналитический<br>метод                                 | 0.10  | -   |
| 546   | 365219.23     | 1339403.00 | Аналитический<br>метод                                 | 0.10  | -   |
| 547   | 365276.79     | 1339408.24 | Аналитический<br>метод                                 | 0.10  | -   |
| 548   | 365383.41     | 1339430.01 | Аналитический<br>метод                                 | 0.10  | -   |
| 549   | 365538.57     | 1339454.43 | Аналитический<br>метод                                 | 0.10  | -   |
| 434   | 365695.76     | 1339478.87 | Аналитический<br>метод                                 | 0.10  | -   |
| 550   | 365682.69     | 1339488.41 | Аналитический<br>метод                                 | 0.10  | -   |
| 551   | 365682.15     | 1339491.93 | Аналитический<br>метод                                 | 0.10  | -   |
| 552   | 365682.12     | 1339491.93 | Аналитический<br>метод                                 | 0.10  | -   |
| 553   | 365678.02     | 1339491.26 | Аналитический<br>метод                                 | 0.10  | -   |
| 554   | 365536.39     | 1339469.27 | Аналитический<br>метод                                 | 0.10  | -   |
| 555   | 365381.65     | 1339444.92 | Аналитический<br>метод                                 | 0.10  | -   |
| 556   | 365274.18     | 1339423.05 | Аналитический<br>метод                                 | 0.10  | -   |



| 2. Сведения о характерных точках границ объекта |               |            |  |   |   |
|---|---------------|------------|--|---|---|
| Обозначение<br>характерных точек<br>границ      | Координаты, м |            | Метод<br>определения<br>координат<br>характерной точки | Средняя<br>квадратическая<br>погрешность<br>положения<br>характерной<br>точки (Mt), м | Описание<br>обозначения<br>точки на<br>местности (при<br>наличии) |
|   | X             | Y          |  |   |   |
| 1   | 2             | 3          | 4  | 5   | 6   |
| 557   | 365217.28     | 1339417.87 | Аналитический метод                                    | 0.10  | -   |
| 558   | 365173.60     | 1339410.26 | Аналитический метод                                    | 0.10  | -   |
| 559   | 365119.19     | 1339407.15 | Аналитический метод                                    | 0.10  | -   |
| 560   | 365086.74     | 1339401.39 | Аналитический метод                                    | 0.10  | -   |
| 561   | 364999.23     | 1339390.94 | Аналитический метод                                    | 0.10  | -   |
| 562   | 364755.49     | 1339353.37 | Аналитический метод                                    | 0.10  | -   |
| 563   | 364598.70     | 1339330.58 | Аналитический метод                                    | 0.10  | -   |
| 564   | 364380.85     | 1339306.13 | Аналитический метод                                    | 0.10  | -   |
| 565   | 364254.67     | 1339313.37 | Аналитический метод                                    | 0.10  | -   |
| 566   | 364060.68     | 1339331.29 | Аналитический метод                                    | 0.10  | -   |
| 567   | 363980.34     | 1339346.44 | Аналитический метод                                    | 0.10  | -   |
| 568   | 363838.62     | 1339357.60 | Аналитический метод                                    | 0.10  | -   |
| 569   | 363839.34     | 1339364.84 | Аналитический метод                                    | 0.10  | -   |
| 570   | 363628.42     | 1339387.03 | Аналитический метод                                    | 0.10  | -   |
| 571   | 363444.50     | 1339410.42 | Аналитический метод                                    | 0.10  | -   |
| 572   | 363113.58     | 1339450.32 | Аналитический метод                                    | 0.10  | -   |
| 573   | 362818.34     | 1339483.91 | Аналитический метод                                    | 0.10  | -   |
| 574   | 362815.30     | 1339474.96 | Аналитический метод                                    | 0.10  | -   |
| 575   | 362753.32     | 1339489.65 | Аналитический метод                                    | 0.10  | -   |
| 576   | 362397.67     | 1339531.43 | Аналитический метод                                    | 0.10  | -   |
| 577   | 362220.73     | 1339552.80 | Аналитический метод                                    | 0.10  | -   |
| 578   | 362105.81     | 1339568.52 | Аналитический метод                                    | 0.10  | -   |
| 579   | 361915.65     | 1339590.95 | Аналитический метод                                    | 0.10  | -   |
| 580   | 361436.74     | 1339643.76 | Аналитический метод                                    | 0.10  | -   |
| 581   | 361293.69     | 1339662.34 | Аналитический метод                                    | 0.10  | -   |

## 2. Сведения о характерных точках границ объекта

| Обозначение<br>характерных точек<br>границ | Координаты, м |            | Метод<br>определения<br>координат<br>характерной точки | Средняя<br>квадратическая<br>погрешность<br>положения<br>характерной<br>точки (Mt), м | Описание<br>обозначения<br>точки на<br>местности (при<br>наличии) |
|--|---------------|------------|--|---|---|
|  | X             | Y          |  |   |   |
| 1  | 2             | 3          | 4  | 5   | 6   |
| 582  | 361255.68     | 1339669.24 | Аналитический<br>метод                                 | 0.10  | -   |
| 583  | 361125.41     | 1339678.72 | Аналитический<br>метод                                 | 0.10  | -   |
| 584  | 361007.91     | 1339679.92 | Аналитический<br>метод                                 | 0.10  | -   |
| 585  | 360997.76     | 1339694.06 | Аналитический<br>метод                                 | 0.10  | -   |
| 586  | 360754.80     | 1339588.43 | Аналитический<br>метод                                 | 0.10  | -   |
| 587  | 360455.58     | 1339654.83 | Аналитический<br>метод                                 | 0.10  | -   |
| 588  | 360425.59     | 1339694.98 | Аналитический<br>метод                                 | 0.10  | -   |
| 589  | 360322.06     | 1339736.63 | Аналитический<br>метод                                 | 0.10  | -   |
| 590  | 360245.41     | 1339729.02 | Аналитический<br>метод                                 | 0.10  | -   |
| 591  | 360243.60     | 1339722.27 | Аналитический<br>метод                                 | 0.10  | -   |
| 592  | 360320.75     | 1339729.82 | Аналитический<br>метод                                 | 0.10  | -   |
| 593  | 360421.20     | 1339689.40 | Аналитический<br>метод                                 | 0.10  | -   |
| 594  | 360453.50     | 1339651.64 | Аналитический<br>метод                                 | 0.10  | -   |
| 595  | 360755.18     | 1339585.09 | Аналитический<br>метод                                 | 0.10  | -   |
| 596  | 360996.16     | 1339689.94 | Аналитический<br>метод                                 | 0.10  | -   |
| 597  | 361005.80     | 1339676.42 | Аналитический<br>метод                                 | 0.10  | -   |
| 598  | 361125.37     | 1339675.02 | Аналитический<br>метод                                 | 0.10  | -   |
| 599  | 361254.20     | 1339665.50 | Аналитический<br>метод                                 | 0.10  | -   |
| 600  | 361292.48     | 1339658.79 | Аналитический<br>метод                                 | 0.10  | -   |
| 601  | 361436.55     | 1339640.16 | Аналитический<br>метод                                 | 0.10  | -   |
| 602  | 361916.34     | 1339587.31 | Аналитический<br>метод                                 | 0.10  | -   |
| 603  | 362105.47     | 1339564.98 | Аналитический<br>метод                                 | 0.10  | -   |
| 604  | 362317.71     | 1339535.97 | Аналитический<br>метод                                 | 0.10  | -   |
| 605  | 362396.95     | 1339527.81 | Аналитический<br>метод                                 | 0.10  | -   |
| 606  | 362752.01     | 1339486.15 | Аналитический<br>метод                                 | 0.10  | -   |

## 2. Сведения о характерных точках границ объекта

| Обозначение<br>характерных точек<br>границ | Координаты, м |            | Метод<br>определения<br>координат<br>характерной точки | Средняя<br>квадратическая<br>погрешность<br>положения<br>характерной<br>точки (Mt), м | Описание<br>обозначения<br>точки на<br>местности (при<br>наличии) |
|--|---------------|------------|--|---|---|
|  | X             | Y          |  |   |   |
| 1  | 2             | 3          | 4  | 5   | 6   |
| 607  | 362818.12     | 1339470.49 | Аналитический<br>метод                                 | 0.10  | -   |
| 608  | 362821.36     | 1339480.04 | Аналитический<br>метод                                 | 0.10  | -   |
| 609  | 363113.18     | 1339446.84 | Аналитический<br>метод                                 | 0.10  | -   |
| 610  | 363444.07     | 1339406.95 | Аналитический<br>метод                                 | 0.10  | -   |
| 611  | 363628.25     | 1339383.52 | Аналитический<br>метод                                 | 0.10  | -   |
| 612  | 363834.72     | 1339361.81 | Аналитический<br>метод                                 | 0.10  | -   |
| 613  | 363833.94     | 1339354.01 | Аналитический<br>метод                                 | 0.10  | -   |
| 614  | 363980.17     | 1339342.97 | Аналитический<br>метод                                 | 0.10  | -   |
| 615  | 364059.99     | 1339327.75 | Аналитический<br>метод                                 | 0.10  | -   |
| 616  | 364254.38     | 1339309.67 | Аналитический<br>метод                                 | 0.10  | -   |
| 617  | 364380.77     | 1339302.50 | Аналитический<br>метод                                 | 0.10  | -   |
| 618  | 364599.63     | 1339327.04 | Аналитический<br>метод                                 | 0.10  | -   |
| 619  | 364755.96     | 1339349.77 | Аналитический<br>метод                                 | 0.10  | -   |
| 620  | 364858.63     | 1339366.61 | Аналитический<br>метод                                 | 0.10  | -   |
| 621  | 364999.76     | 1339387.38 | Аналитический<br>метод                                 | 0.10  | -   |
| 622  | 365086.94     | 1339397.84 | Аналитический<br>метод                                 | 0.10  | -   |
| 623  | 365119.66     | 1339403.52 | Аналитический<br>метод                                 | 0.10  | -   |
| 624  | 365173.89     | 1339406.74 | Аналитический<br>метод                                 | 0.10  | -   |
| 625  | 365217.94     | 1339414.34 | Аналитический<br>метод                                 | 0.10  | -   |
| 626  | 365275.06     | 1339419.52 | Аналитический<br>метод                                 | 0.10  | -   |
| 627  | 365381.88     | 1339441.29 | Аналитический<br>метод                                 | 0.10  | -   |
| 628  | 365537.01     | 1339465.62 | Аналитический<br>метод                                 | 0.10  | -   |
| 550  | 365682.69     | 1339488.41 | Аналитический<br>метод                                 | 0.10  | -   |

## 3. Сведения о характерных точках части (частей) границы объекта

| Обозначение<br>характерных точек<br>части границы | Координаты, м |   | Метод<br>определения<br>координат<br>характерной точки | Средняя<br>квадратическая<br>погрешность<br>положения<br>характерной<br>точки (Mt), м | Описание<br>обозначения<br>точки на<br>местности (при<br>наличии) |
|---|---------------|---|--|---|---|
|   | X             | Y |  |   |   |
| 1   | 2             | 3 | 4  | 5   | 6   |
| -   | -             | - | -  | -   | -   |

### Раздел 3

#### Сведения о местоположении измененных (уточненных) границ объекта

1. Система координат -

2. Сведения о характерных точках границ объекта

| Обозначение<br>характерных<br>точек границ | Существующие<br>координаты, м |   | Измененные<br>(уточненные)<br>координаты, м |   | Метод<br>определения<br>координат<br>характерной<br>точки | Средняя<br>квадратическая<br>погрешность<br>положения<br>характерной<br>точки (M <sub>t</sub> ), м | Описание<br>обозначения<br>точки на<br>местности<br>(при<br>наличии) |
|--|-------------------------------|---|---|---|---|--|--|
|  | X                             | Y | X   | Y |   |  |  |
| 1  | 2                             | 3 | 4   | 5 | 6   | 7  | 8  |
| -  | -                             | - | -   | - | -   | -  |  |

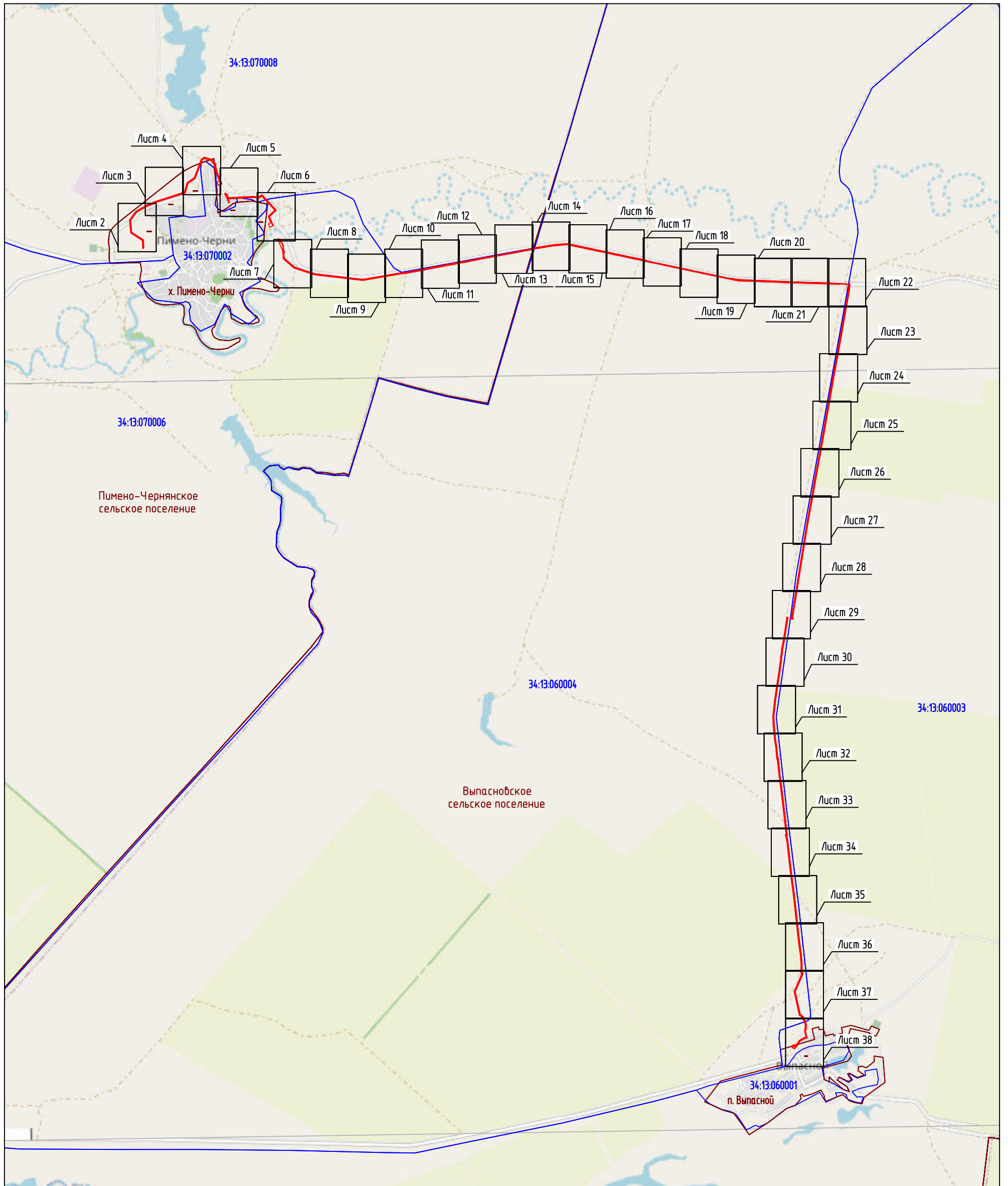
3. Сведения о характерных точках части (частей) границы объекта

| Обозначение<br>характерных<br>точек части<br>границы | Существующие<br>координаты, м |   | Измененные<br>(уточненные)<br>координаты, м |   | Метод<br>определения<br>координат<br>характерной<br>точки | Средняя<br>квадратическая<br>погрешность<br>положения<br>характерной<br>точки (M <sub>t</sub> ), м | Описание<br>обозначения<br>точки на<br>местности<br>(при<br>наличии) |
|--|-------------------------------|---|---|---|---|--|--|
|  | X                             | Y | X   | Y |   |  |  |
| 1  | 2                             | 3 | 4   | 5 | 6   | 7  | 8  |
| -  | -                             | - | -   | - | -   | -  |  |

# Схема расположения границ публичного сервитута



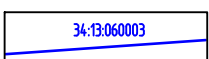
Россия  
Волгоградская область  
Котельниковский муниципальный район

Обзорная схема расположения границ публичного сервитута для размещения объекта  
«Газопровод межпоселковый от х. Пимено-Черни до п. Выпасной с отводом к х. Дарганов  
Котельниковского района Волгоградской области»



Масштаб: 1:50 000

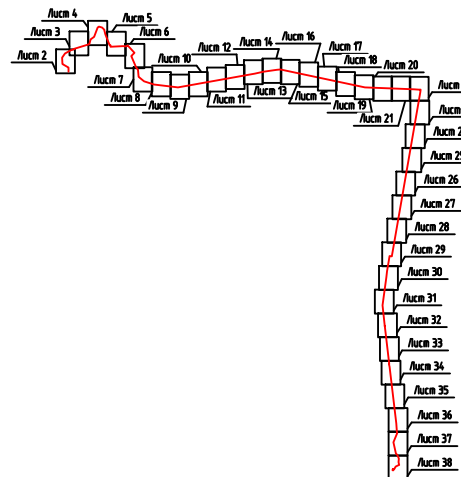
Условные обозначения:

-  - установленные границы административно-территориальных образований;
-  - проектные границы публичного сервитута;
-  - границы и кадастровые номера кадастровых кварталов.

Выполнил  
кадастровый инженер  
Иванова Я.В.

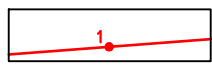


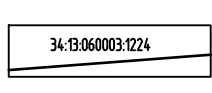


Россия  
Волгоградская область  
Котельниковский муниципальный район



Картографические данные: OpenStreetMap  
Масштаб: 1:2000

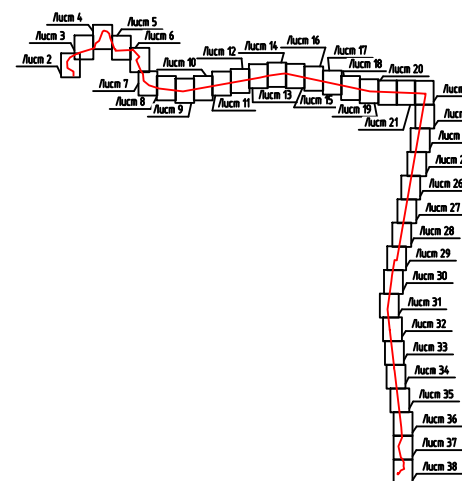
Условные обозначения:

-  - проектные границы публичного сервитута и характерные точки;
-  - границы субъекта;
-  - границы и кадастровые номера кадастровых кварталов;
-  - границы и кадастровые номера земельных участков, в отношении которых испрашивается публичный сервитут.

Выполнил  
кадастровый инженер  
Иванова Я.В.


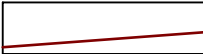




Россия  
Волгоградская область  
Котельниковский муниципальный район



Картографические данные: OpenStreetMap  
Масштаб: 1:2000

Условные обозначения:

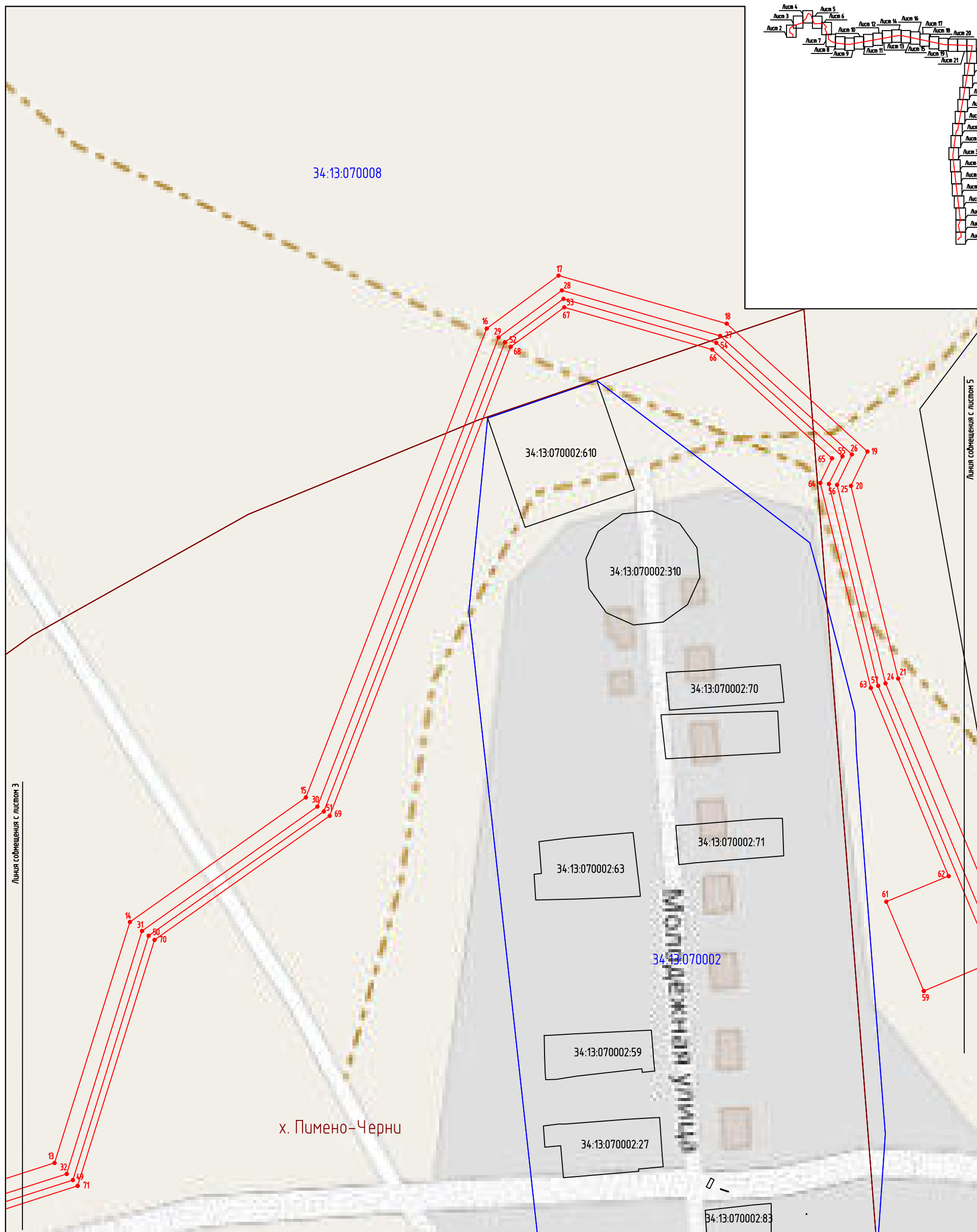
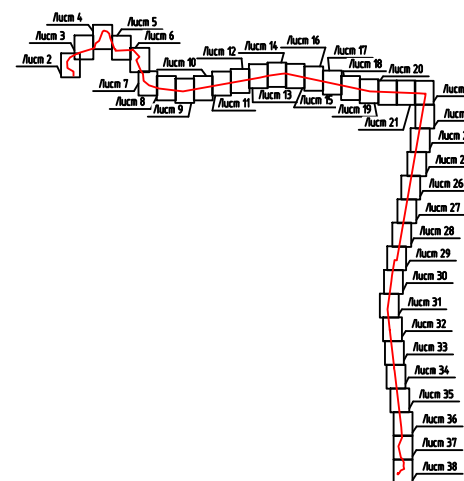
-  - проектные границы публичного сервитута и характерные точки;
-  - границы субъекта;
-  - границы и кадастровые номера кадастровых кварталов;
-  - границы и кадастровые номера земельных участков, в отношении которых испрашивается публичный сервитут.

Выполнил  
кадастровый инженер  
Иванова Я.В.









Россия  
Волгоградская область  
Котельниковский муниципальный район



Картографические данные: OpenStreetMap  
Масштаб: 1:2000

Условные обозначения:

-  - проектные границы публичного сервитута и характерные точки;
-  - границы субъекта;
-  - границы и кадастровые номера кадастровых кварталов;
-  - границы и кадастровые номера земельных участков, в отношении которых испрашивается публичный сервитут.

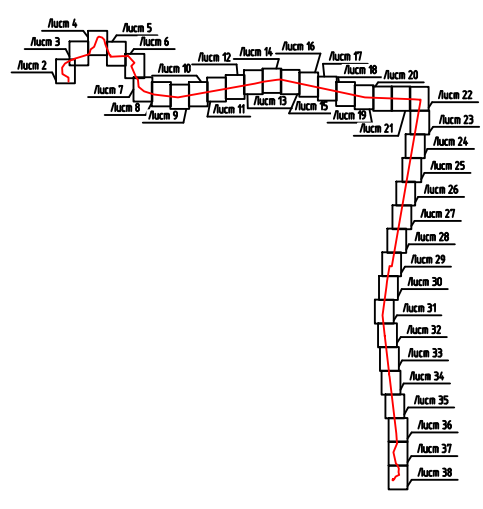
Выполнил  
кадастровый инженер  
Иванова Я.В.



Схема расположения границ публичного сервитута

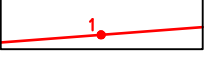



Схема совмещения листов

Россия  
Волгоградская область  
Котельниковский муниципальный район



Картографические данные: OpenStreetMap  
Масштаб: 1:2000

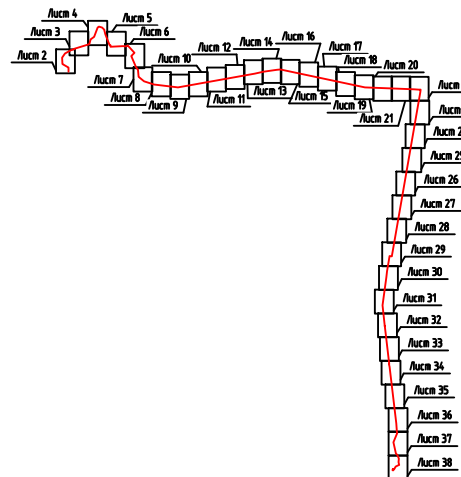
Условные обозначения:

-  - проектные границы публичного сервитута и характерные точки;
-  - границы субъекта;
-  - границы и кадастровые номера кадастровых кварталов;
-  - границы и кадастровые номера земельных участков, в отношении которых испрашивается публичный сервитут.

Выполнил  
кадастровый инженер  
Иванова Я.В.







Россия  
Волгоградская область  
Котельниковский муниципальный район



х. Пимено-Черни

Картографические данные: OpenStreetMap  
Масштаб: 1:2000

Условные обозначения:


-  - проектные границы публичного сервитута и характерные точки;
-  - границы субъекта;
-  - границы и кадастровые номера кадастровых кварталов;
-  - границы и кадастровые номера земельных участков, в отношении которых испрашивается публичный сервитут.

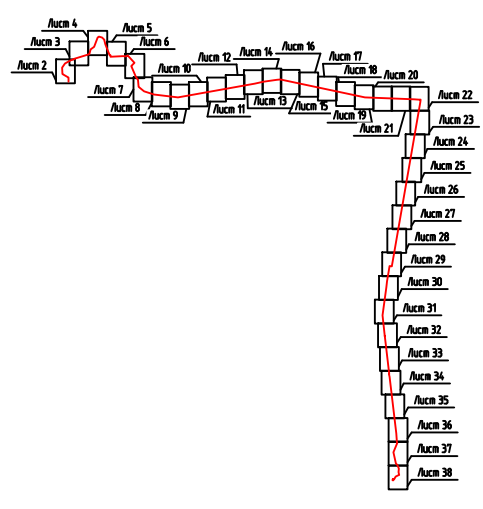
Выполнил  
кадастровый инженер  
Иванова Я.В.



### Схема расположения границ публичного сервитута

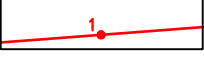



Схема совмещения листов


 Россия  
 Волгоградская область  
 Котельниковский муниципальный район



Картографические данные: OpenStreetMap  
 Масштаб: 1:2000

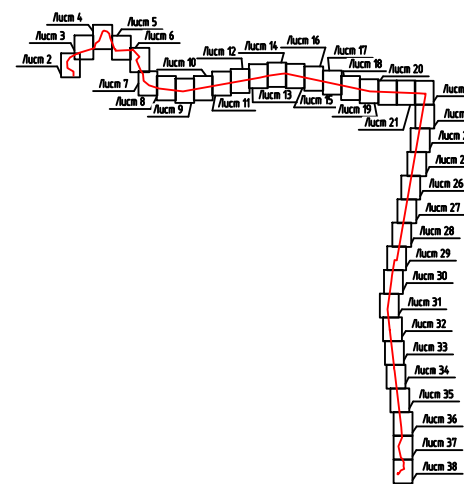
#### Условные обозначения:

-  - проектные границы публичного сервитута и характерные точки;
-  - границы субъекта;
-  - границы и кадастровые номера кадастровых кварталов;
-  - границы и кадастровые номера земельных участков, в отношении которых испрашивается публичный сервитут.

Выполнил  
 кадастровый инженер  
 Иванова Я.В.



Россия  
Волгоградская область  
Котельниковский муниципальный район



Картографические данные: OpenStreetMap  
Масштаб: 1:2000

Условные обозначения:

- проектные границы публичного сервитута и характерные точки;
- границы субъекта;
- границы и кадастровые номера кадастровых кварталов;
- границы и кадастровые номера земельных участков, в отношении которых испрашивается публичный сервитут.

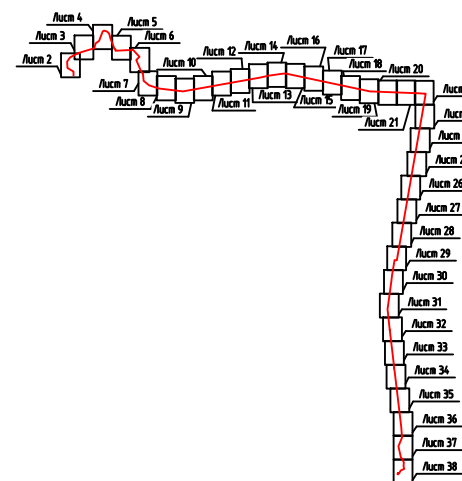
Выполнил  
кадастровый инженер  
Иванова Я.В.



Схема расположения границ публичного сервитута





Схема совмещения листов

Россия  
Волгоградская область  
Котельниковский муниципальный район



Картографические данные: OpenStreetMap  
Масштаб:1:2000

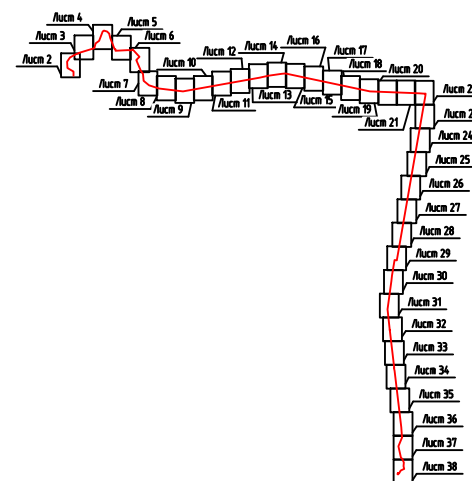
Условные обозначения:

-  - проектные границы публичного сервитута и характерные точки;
-  - границы субъекта;
-  - границы и кадастровые номера кадастровых кварталов;
-  - границы и кадастровые номера земельных участков, в отношении которых испрашивается публичный сервитут.

Выполнил  
кадастровый инженер  
Иванова Я.В.



Россия  
Волгоградская область  
Котельниковский муниципальный район

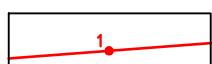


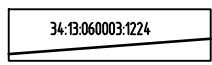


Линия совмещения с листом 9

Линия совмещения с листом 11

Картографические данные: OpenStreetMap  
Масштаб: 1:2000

Условные обозначения:


-  - проектные границы публичного сервитута и характерные точки;
-  - границы субъекта;
-  - границы и кадастровые номера кадастровых кварталов;
-  - границы и кадастровые номера земельных участков, в отношении которых испрашивается публичный сервитут.

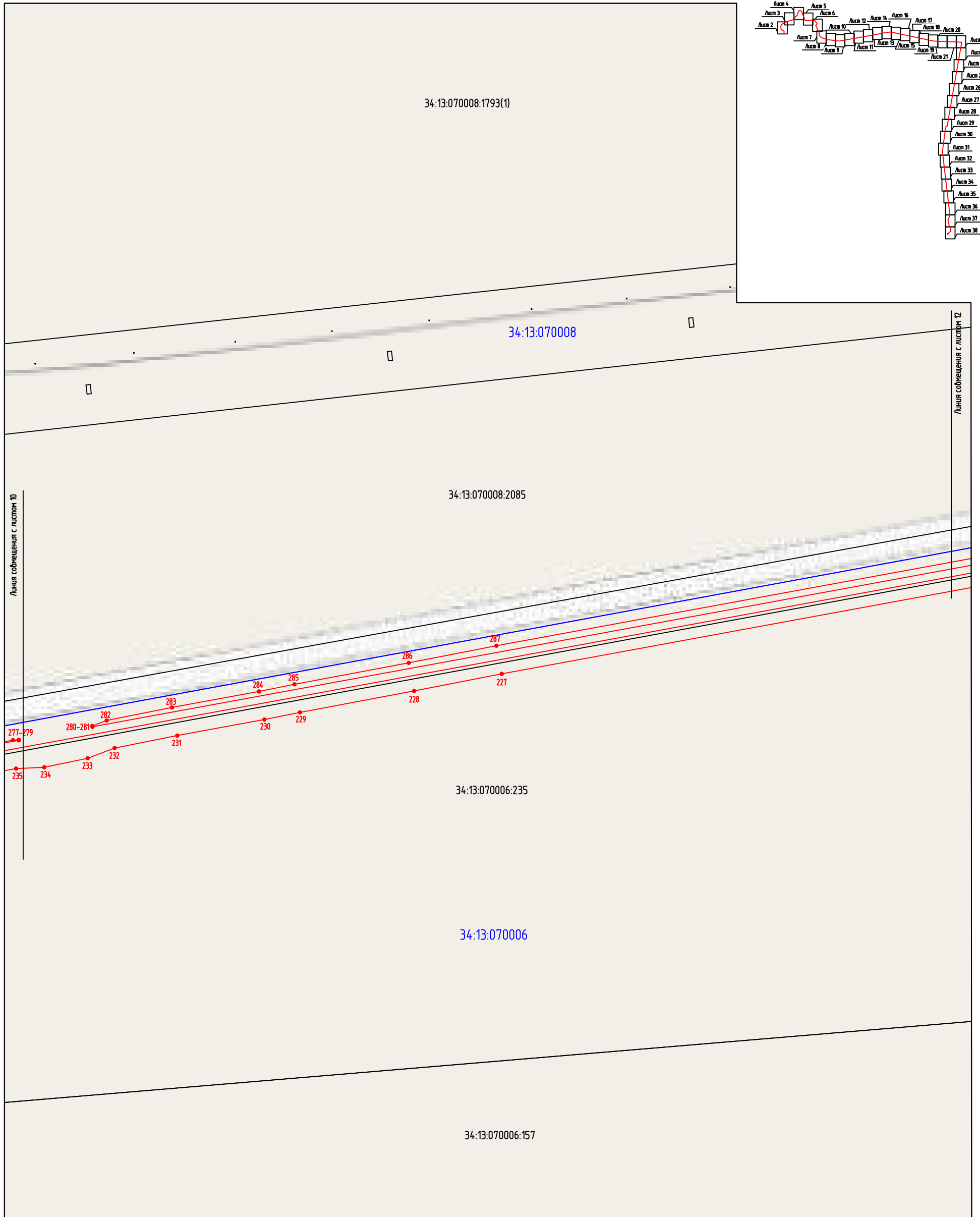
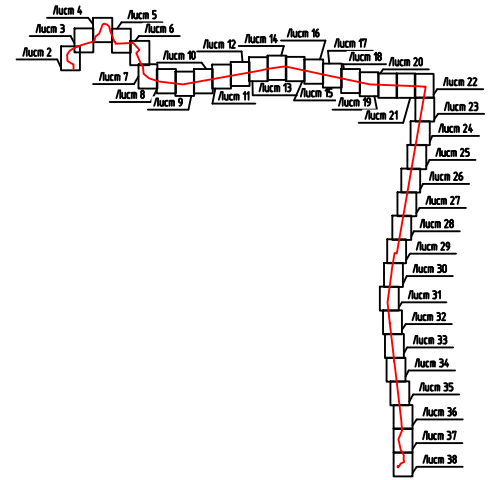
Выполнил  
кадастровый инженер  
Иванова Я.В.



### Схема расположения границ публичного сервитута

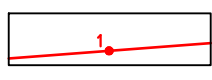
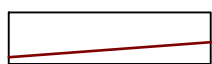

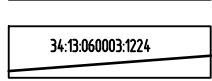
Схема совмещения листов


 Россия  
 Волгоградская область  
 Котельниковский муниципальный район



Картографические данные: OpenStreetMap  
 Масштаб: 1:2000

#### Условные обозначения:

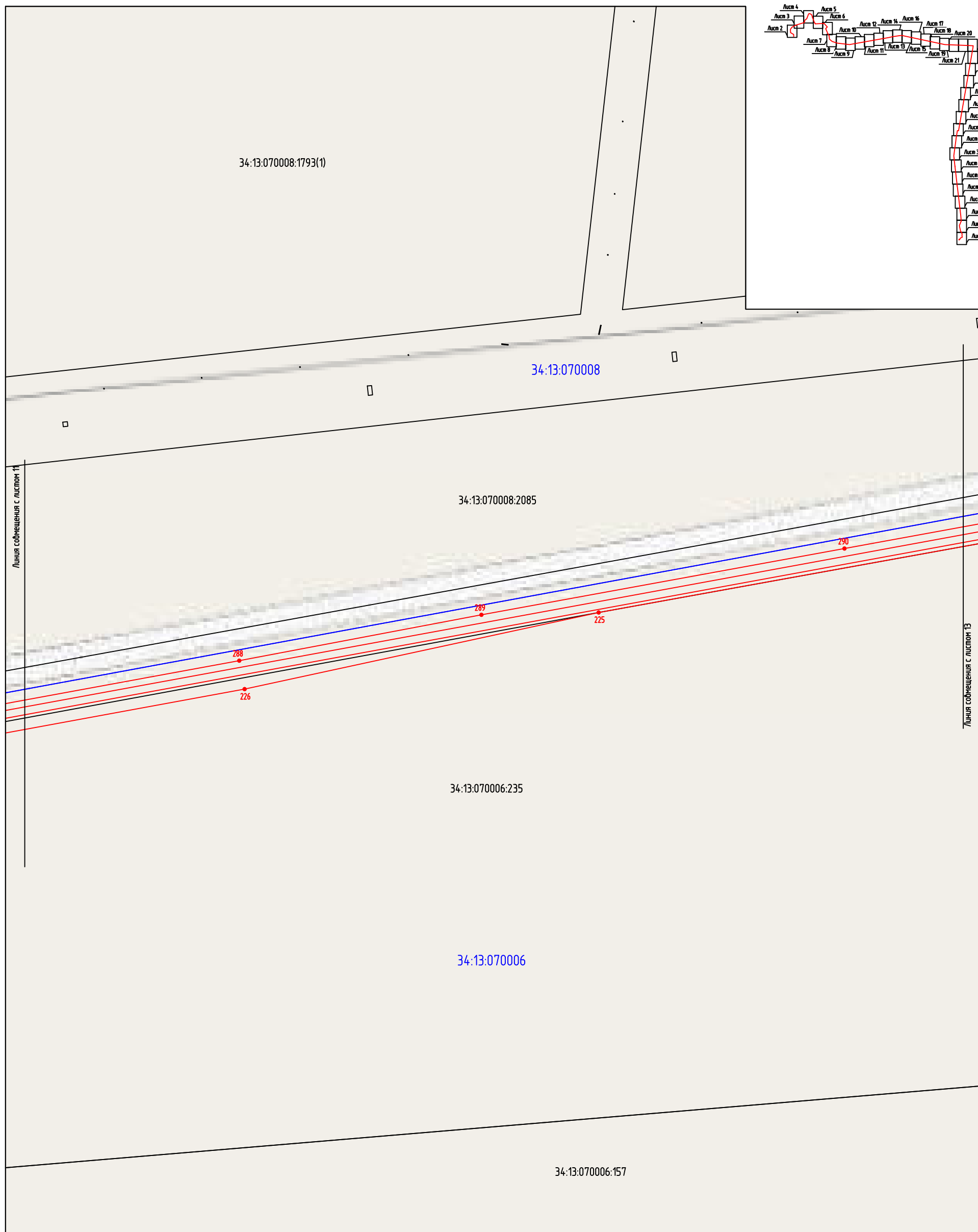
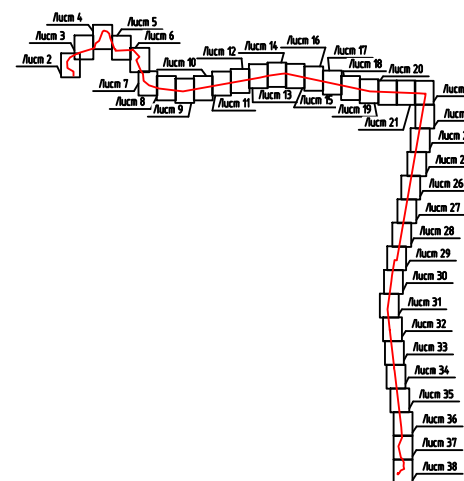
-  - проектные границы публичного сервитута и характерные точки;
-  - границы субъекта;
-  - границы и кадастровые номера кадастровых кварталов;
-  - границы и кадастровые номера земельных участков, в отношении которых испрашивается публичный сервитут.

Выполнил  
 кадастровый инженер  
 Иванова Я.В.




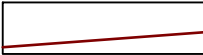




Россия  
Волгоградская область  
Котельниковский муниципальный район



Картографические данные: OpenStreetMap  
Масштаб: 1:2000

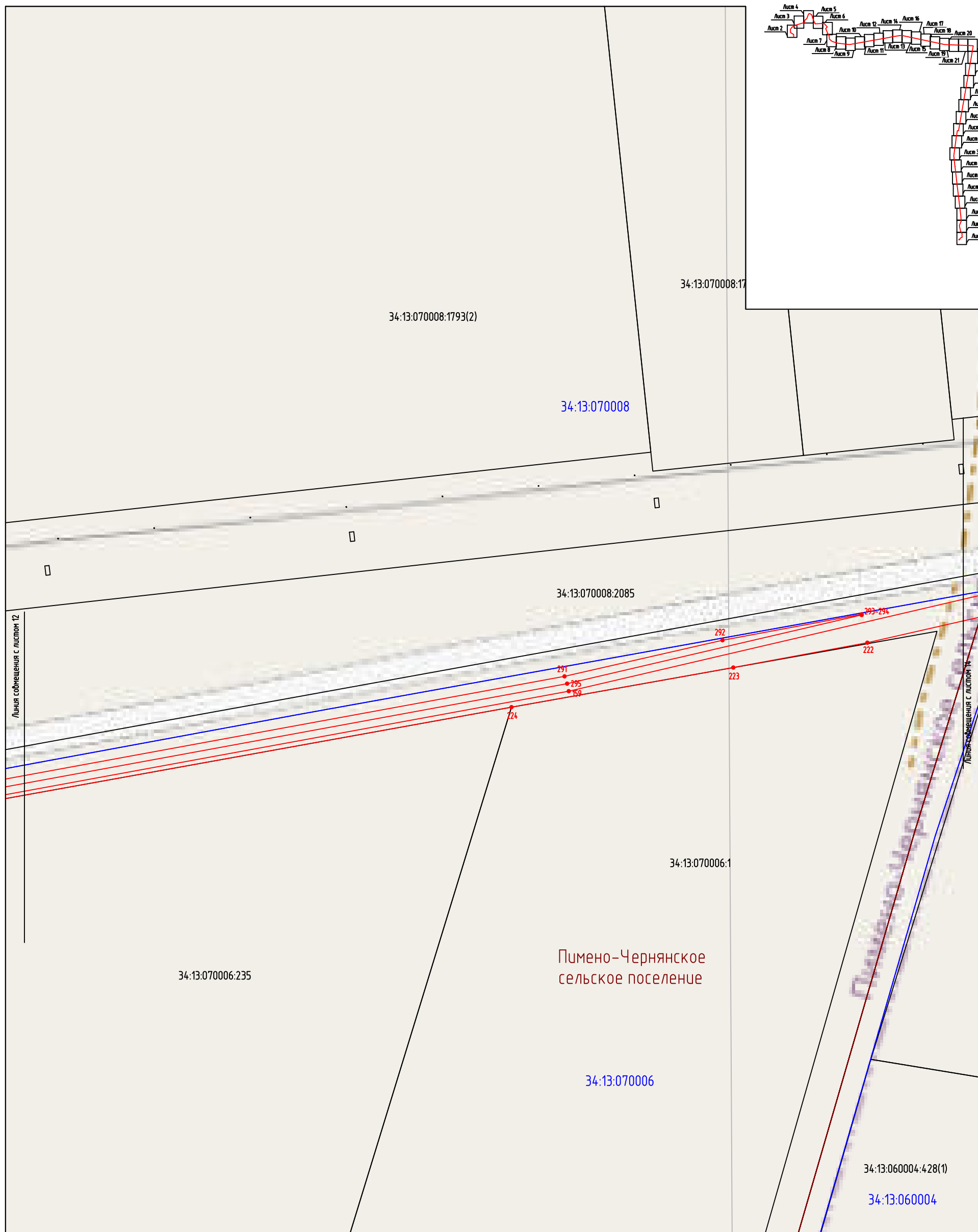
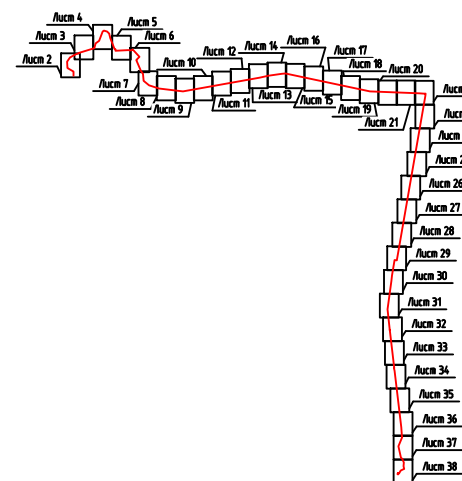
Условные обозначения:

-  - проектные границы публичного сервитута и характерные точки;
-  - границы субъекта;
-  - границы и кадастровые номера кадастровых кварталов;
-  - границы и кадастровые номера земельных участков, в отношении которых испрашивается публичный сервитут.

Выполнил  
кадастровый инженер  
Иванова Я.В.







Россия  
Волгоградская область  
Котельниковский муниципальный район



Картографические данные: OpenStreetMap  
Масштаб: 1:2000

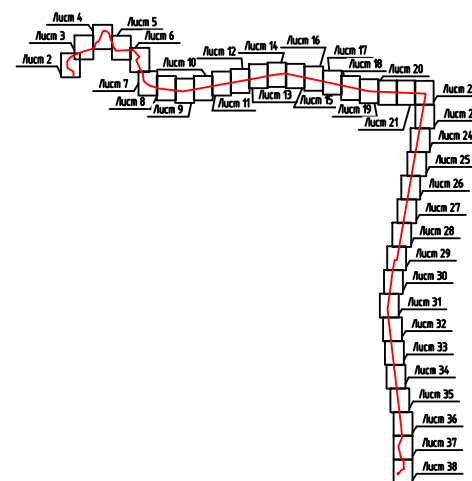
Условные обозначения:

-  - проектные границы публичного сервитута и характерные точки;
-  - границы субъекта;
-  - границы и кадастровые номера кадастровых кварталов;
-  - границы и кадастровые номера земельных участков, в отношении которых испрашивается публичный сервитут.

Выполнил  
кадастровый инженер  
Иванова Я.В.


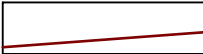




Россия  
Волгоградская область  
Котельниковский муниципальный район



Картографические данные: OpenStreetMap  
Масштаб:1:2000

Условные обозначения:


-  - проектные границы публичного сервитута и характерные точки;
-  - границы субъекта;
-  - границы и кадастровые номера кадастровых кварталов;
-  - границы и кадастровые номера земельных участков, в отношении которых испрашивается публичный сервитут.

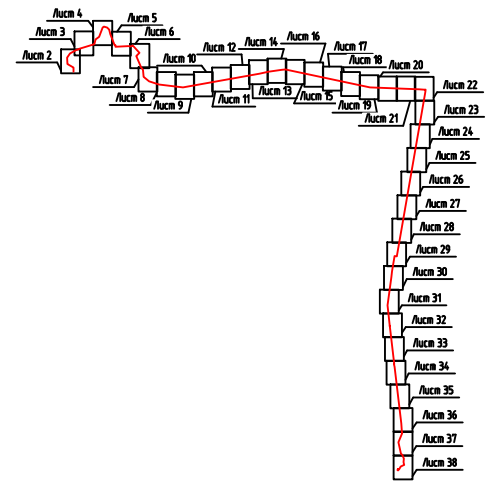
Выполнил  
кадастровый инженер  
Иванова Я.В.



### Схема расположения границ публичного сервитута

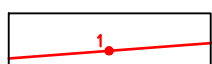


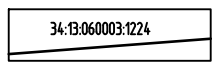
Схема совмещения листов


 Россия  
 Волгоградская область  
 Котельниковский муниципальный район



Картографические данные: OpenStreetMap  
 Масштаб: 1:2000

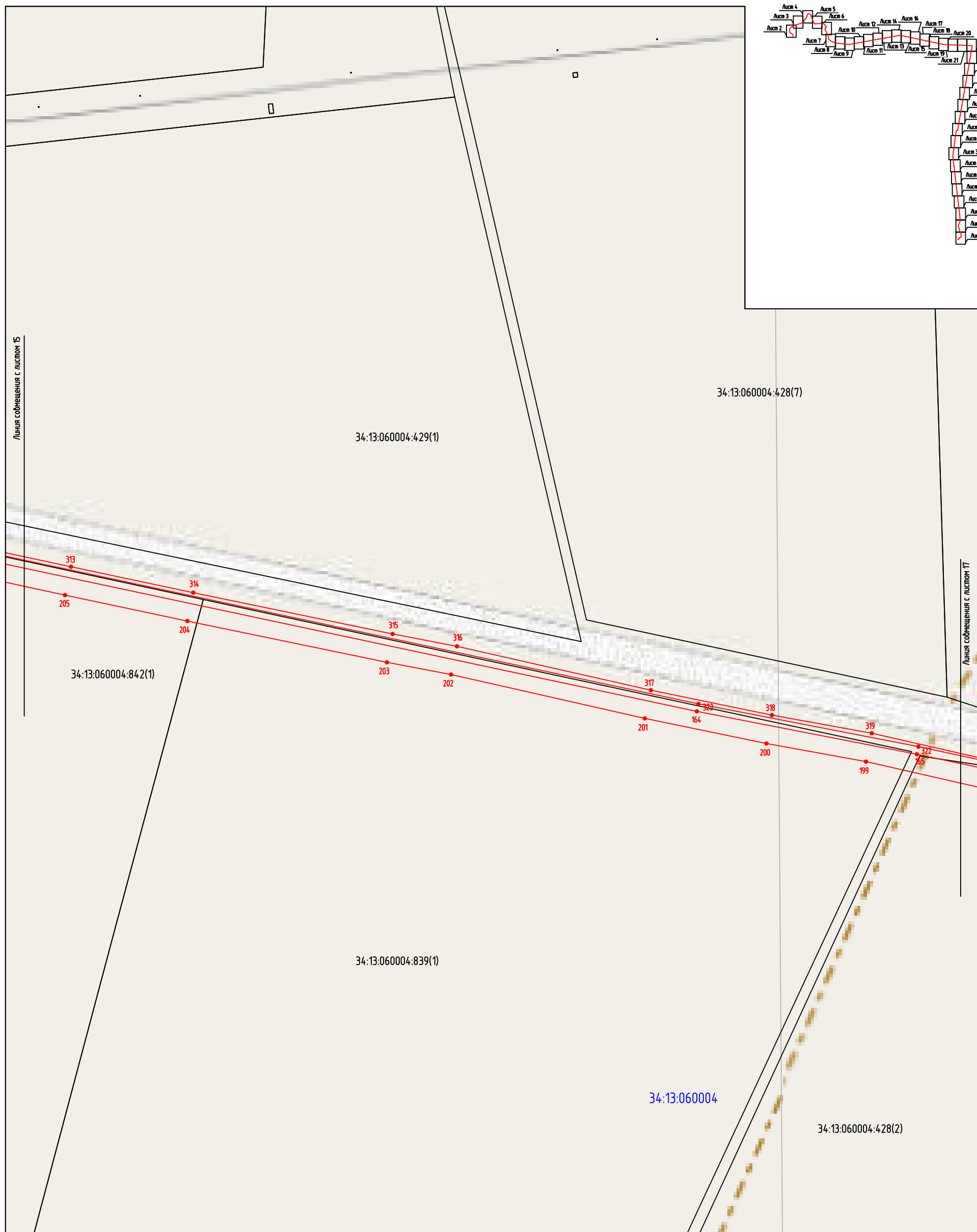
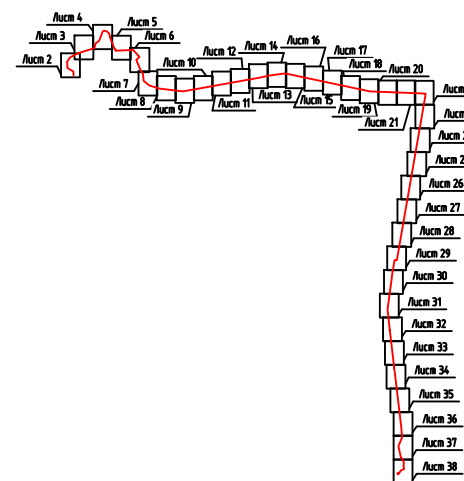
#### Условные обозначения:

-  - проектные границы публичного сервитута и характерные точки;
-  - границы субъекта;
-  - границы и кадастровые номера кадастровых кварталов;
-  - границы и кадастровые номера земельных участков, в отношении которых испрашивается публичный сервитут.

Выполнил  
 кадастровый инженер  
 Иванова Я.В.


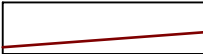




Россия  
Волгоградская область  
Котельниковский муниципальный район



Картографические данные: OpenStreetMap  
Масштаб: 1:2000

Условные обозначения:


-  - проектные границы публичного сервитута и характерные точки;
-  - границы субъекта;
-  - границы и кадастровые номера кадастровых кварталов;
-  - границы и кадастровые номера земельных участков, в отношении которых испрашивается публичный сервитут.

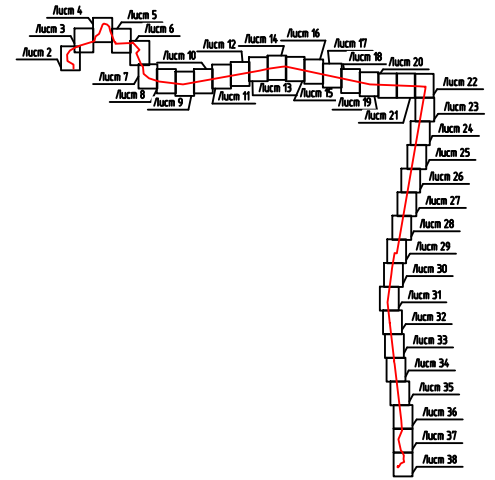
Выполнил  
кадастровый инженер  
Иванова Я.В.



### Схема расположения границ публичного сервитута

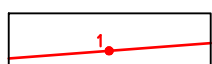
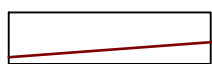


Схема совмещения листов


 Россия  
 Волгоградская область  
 Котельниковский муниципальный район



Картографические данные: OpenStreetMap  
 Масштаб: 1:2000

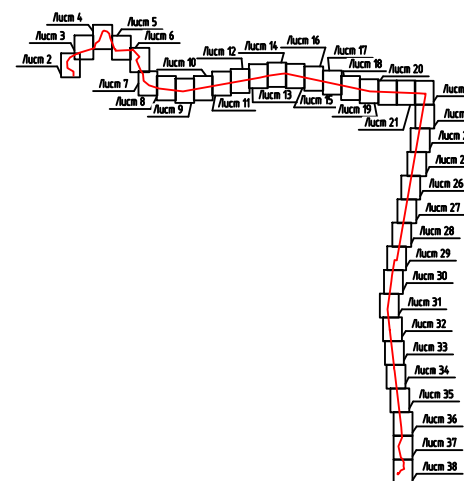
#### Условные обозначения:

-  - проектные границы публичного сервитута и характерные точки;
-  - границы субъекта;
-  - границы и кадастровые номера кадастровых кварталов;
-  - границы и кадастровые номера земельных участков, в отношении которых испрашивается публичный сервитут.

Выполнил  
 кадастровый инженер  
 Иванова Я.В.


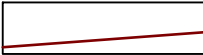




Россия  
Волгоградская область  
Котельниковский муниципальный район



Картографические данные: OpenStreetMap  
Масштаб:1:2000

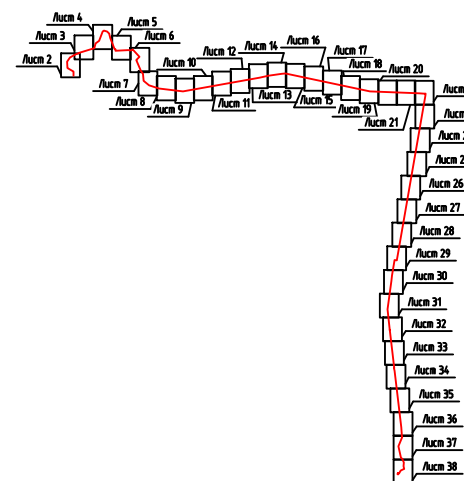
Условные обозначения:

-  - проектные границы публичного сервитута и характерные точки;
-  - границы субъекта;
-  - границы и кадастровые номера кадастровых кварталов;
-  - границы и кадастровые номера земельных участков, в отношении которых испрашивается публичный сервитут.

Выполнил  
кадастровый инженер  
Иванова Я.В.



Россия  
Волгоградская область  
Котельниковский муниципальный район



Картографические данные: OpenStreetMap  
Масштаб: 1:2000

Условные обозначения:

- проектные границы публичного сервитута и характерные точки;
- границы субъекта;
- границы и кадастровые номера кадастровых кварталов;
- границы и кадастровые номера земельных участков, в отношении которых испрашивается публичный сервитут.

Выполнил  
кадастровый инженер  
Иванова Я.В.

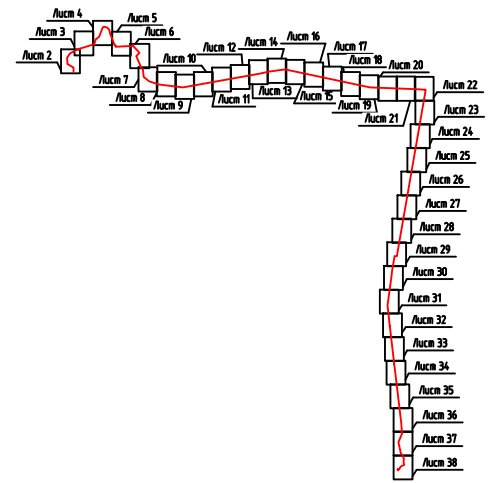




Схема расположения границ публичного сервитута

Схема совмещения листов

Россия  
Волгоградская область  
Котельниковский муниципальный район



Картографические данные: OpenStreetMap  
Масштаб: 1:2000

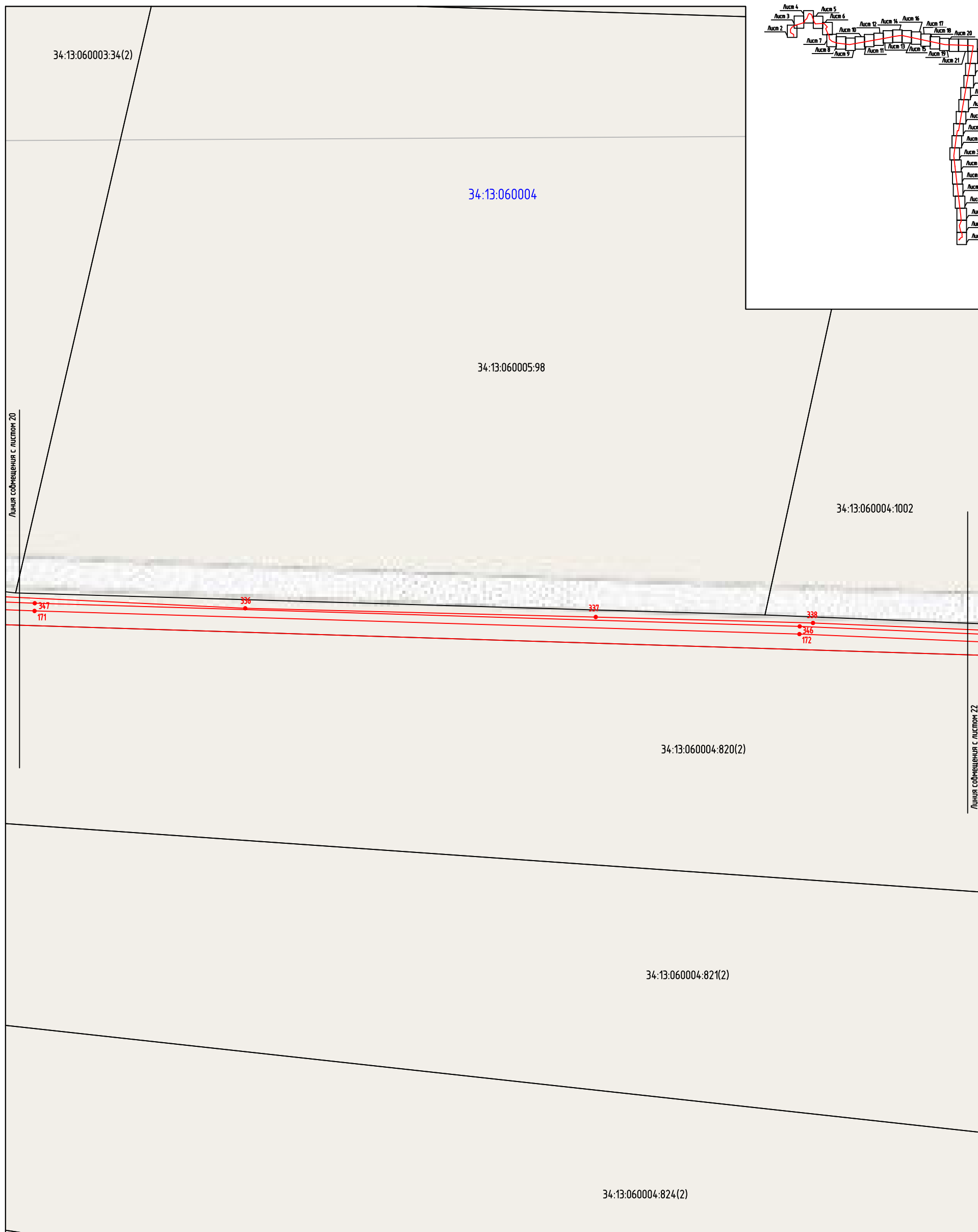
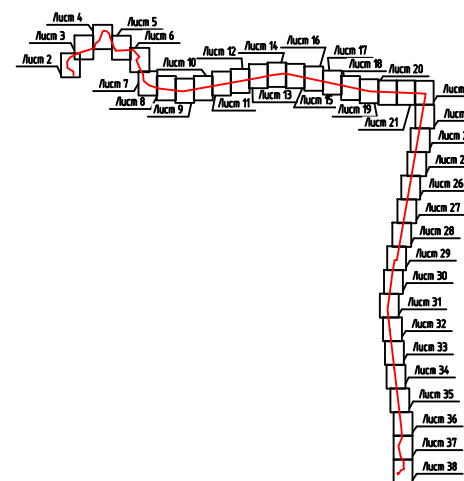
Условные обозначения:

- проектные границы публичного сервитута и характерные точки;
- границы субъекта;
- границы и кадастровые номера кадастровых кварталов;
- границы и кадастровые номера земельных участков, в отношении которых испрашивается публичный сервитут.

Выполнил  
кадастровый инженер  
Иванова Я.В.


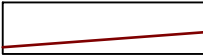




Россия  
Волгоградская область  
Котельниковский муниципальный район



Картографические данные: OpenStreetMap  
Масштаб: 1:2000

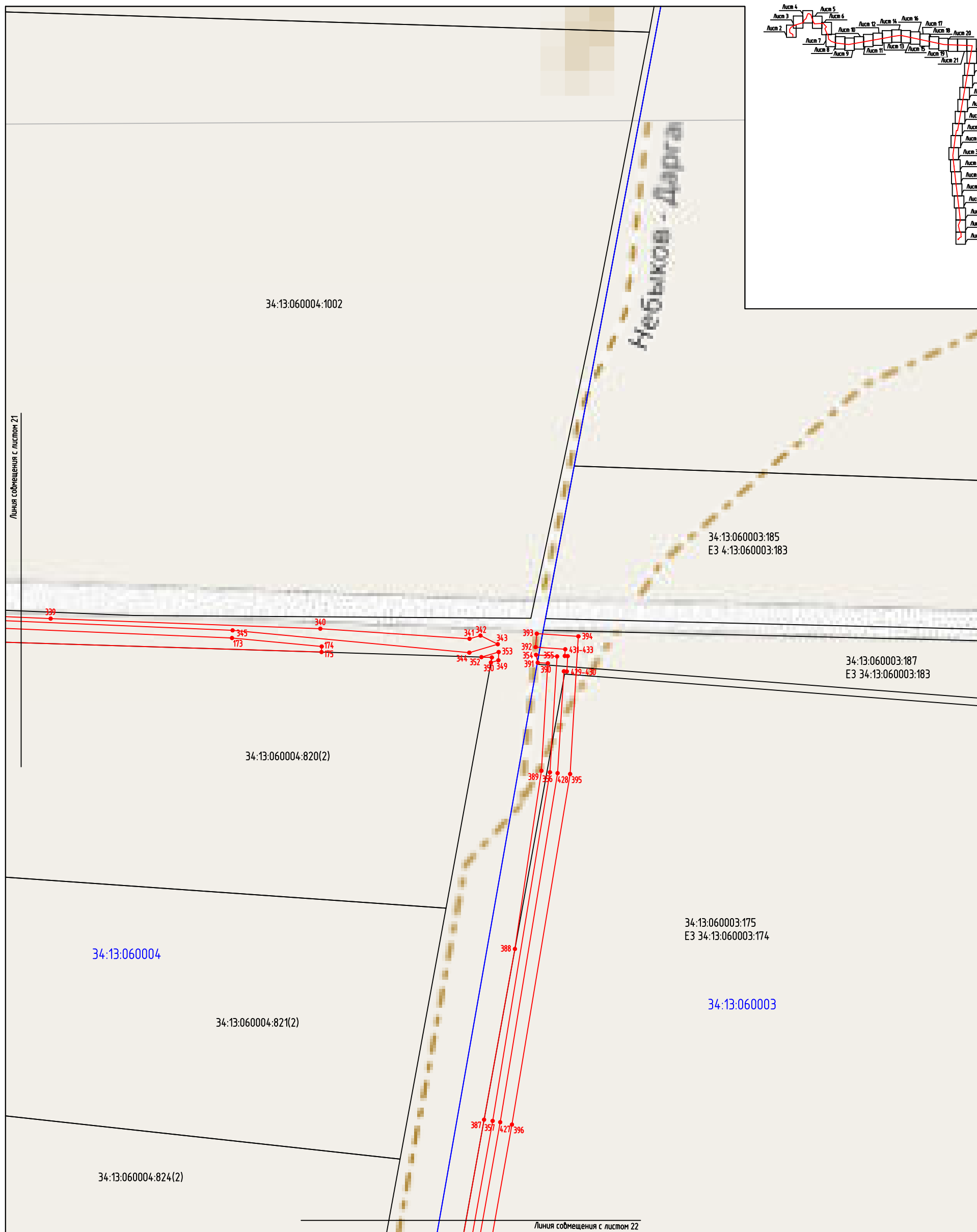
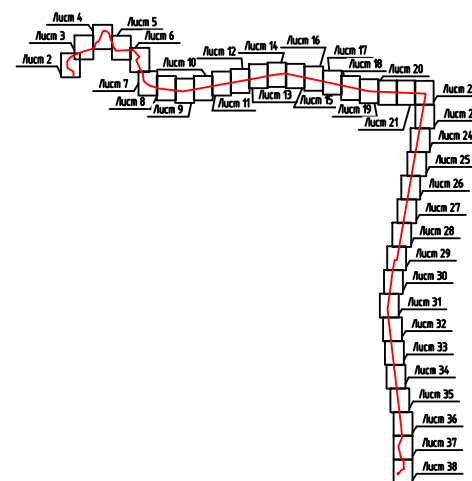
Условные обозначения:

-  - проектные границы публичного сервитута и характерные точки;
-  - границы субъекта;
-  - границы и кадастровые номера кадастровых кварталов;
-  - границы и кадастровые номера земельных участков, в отношении которых испрашивается публичный сервитут.

Выполнил  
кадастровый инженер  
Иванова Я.В.







Россия  
Волгоградская область  
Котельниковский муниципальный район



Картографические данные: OpenStreetMap  
Масштаб: 1:2000

Условные обозначения:

-  - проектные границы публичного сервитута и характерные точки;
-  - границы субъекта;
-  - границы и кадастровые номера кадастровых кварталов;
-  - границы и кадастровые номера земельных участков, в отношении которых испрашивается публичный сервитут.

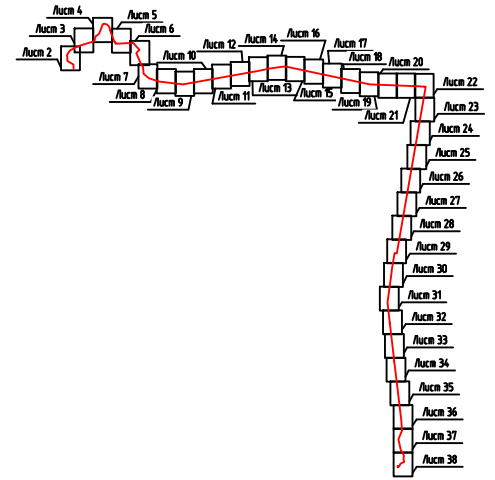
Выполнил  
кадастровый инженер  
Иванова Я.В.



Схема расположения границ публичного сервитута

Схема совмещения листов

Россия  
Волгоградская область  
Котельниковский муниципальный район



Картографические данные: OpenStreetMap  
Масштаб: 1:2000

Условные обозначения:

- проектные границы публичного сервитута и характерные точки;
- границы субъекта;
- границы и кадастровые номера кадастровых кварталов;
- границы и кадастровые номера земельных участков, в отношении которых испрашивается публичный сервитут.

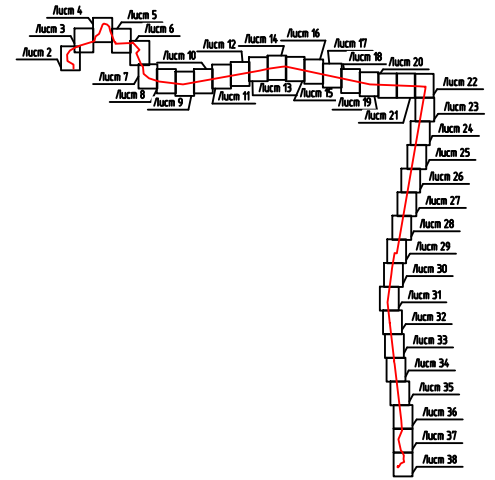
Выполнил  
кадастровый инженер  
Иванова Я.В.



Схема расположения границ публичного сервитута





Схема совмещения листов

Россия  
Волгоградская область  
Котельниковский муниципальный район



Картографические данные: OpenStreetMap  
Масштаб: 1:2000

Условные обозначения:


-  - проектные границы публичного сервитута и характерные точки;
-  - границы субъекта;
-  - границы и кадастровые номера кадастровых кварталов;
-  - границы и кадастровые номера земельных участков, в отношении которых испрашивается публичный сервитут.

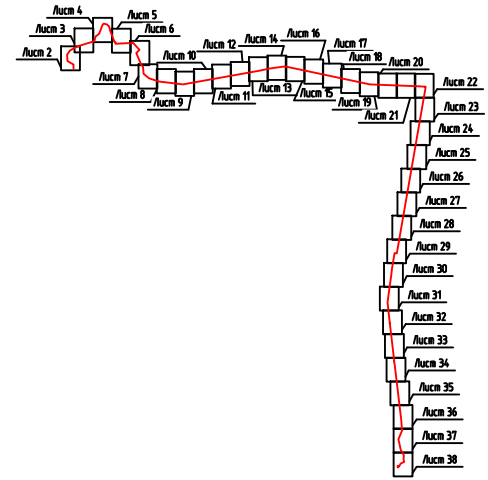
Выполнил  
кадастровый инженер  
Иванова Я.В.



### Схема расположения границ публичного сервитута

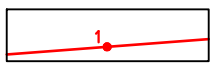


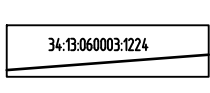
Схема совмещения листов


 Россия  
 Волгоградская область  
 Котельниковский муниципальный район



Картографические данные: OpenStreetMap  
 Масштаб: 1:2000

Условные обозначения:

-  - проектные границы публичного сервитута и характерные точки;
-  - границы субъекта;
-  - границы и кадастровые номера кадастровых кварталов;
-  - границы и кадастровые номера земельных участков, в отношении которых испрашивается публичный сервитут.

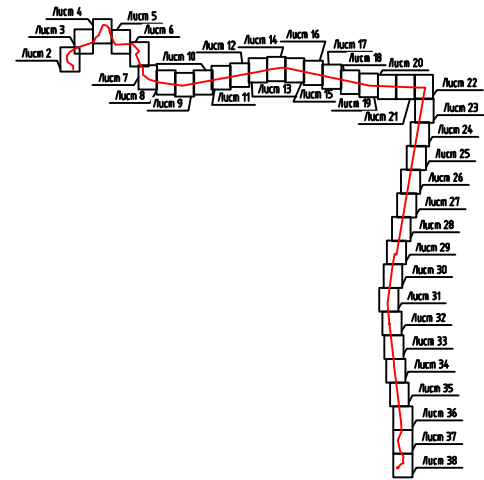
Выполнил  
 кадастровый инженер  
 Иванова Я.В.



Схема расположения границ публичного сервитута

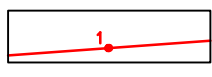


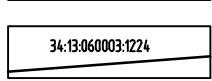
Схема совмещения листов

Россия  
Волгоградская область  
Котельниковский муниципальный район



Картографические данные: OpenStreetMap  
Масштаб:1:2000

Условные обозначения:

-  - проектные границы публичного сервитута и характерные точки;
-  - границы субъекта;
-  - границы и кадастровые номера кадастровых кварталов;
-  - границы и кадастровые номера земельных участков, в отношении которых испрашивается публичный сервитут.

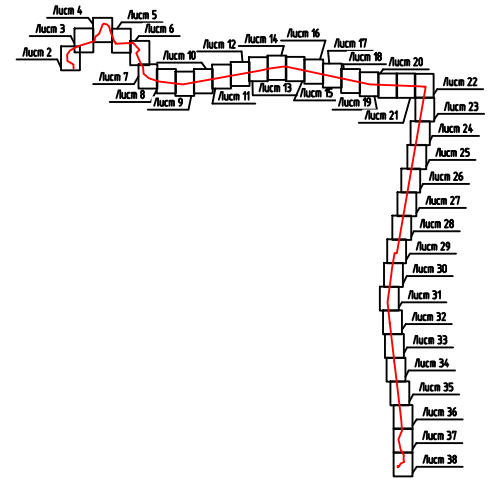
Выполнил  
кадастровый инженер  
Иванова Я.В.



Схема расположения границ публичного сервитута

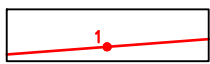
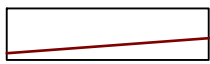

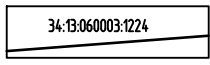
Схема совмещения листов

Россия  
Волгоградская область  
Котельниковский муниципальный район



Картографические данные: OpenStreetMap  
Масштаб: 1:2000

Условные обозначения:

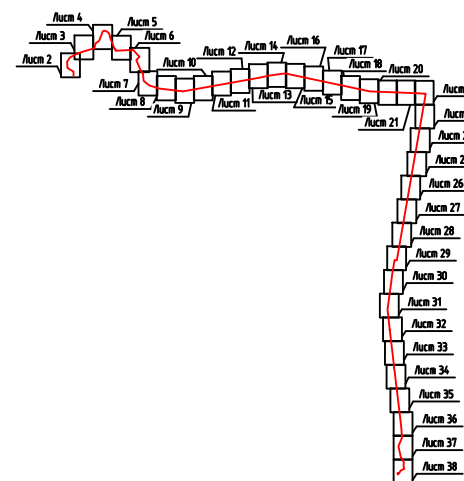
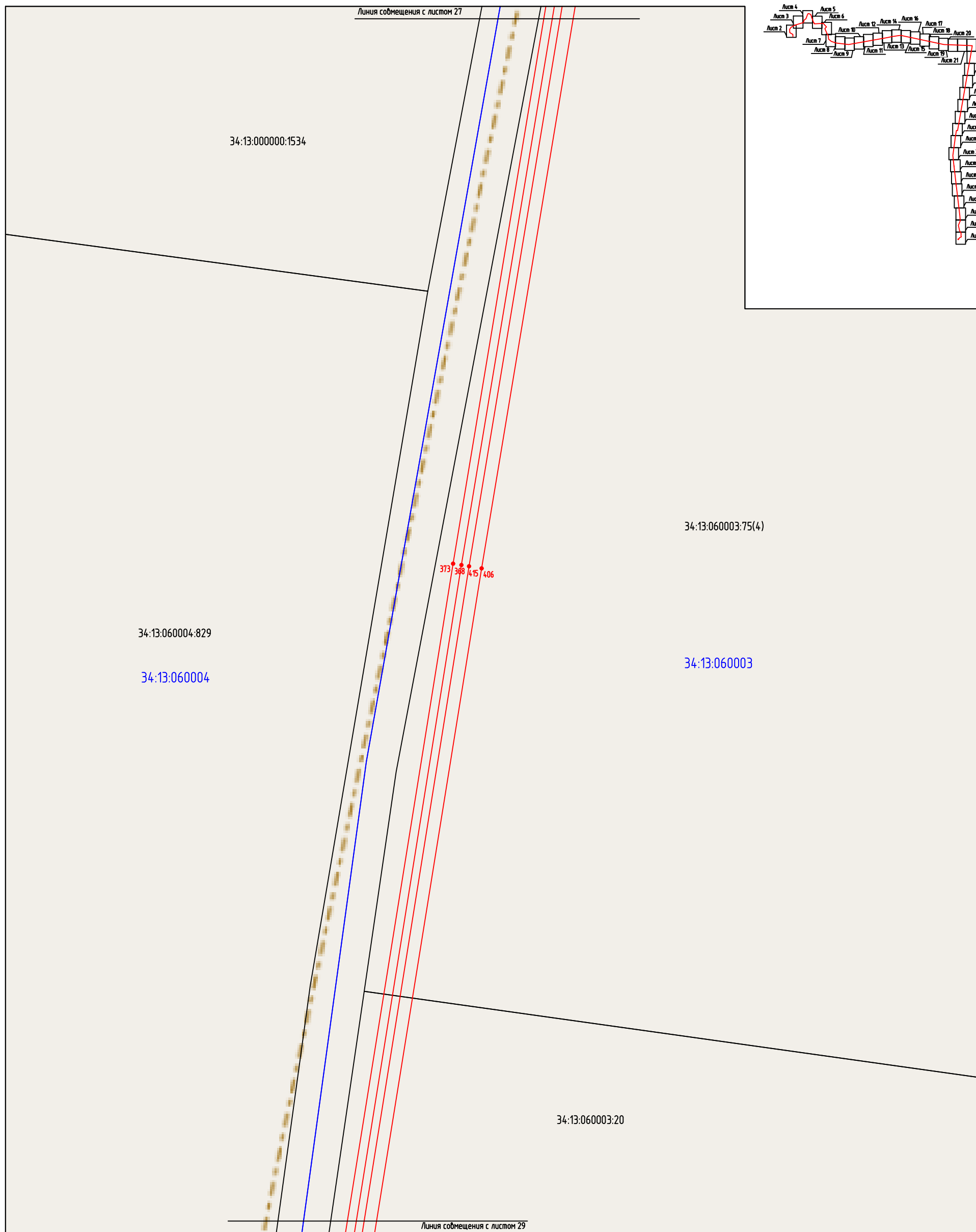
-  - проектные границы публичного сервитута и характерные точки;
-  - границы субъекта;
-  - границы и кадастровые номера кадастровых кварталов;
-  - границы и кадастровые номера земельных участков, в отношении которых испрашивается публичный сервитут.

Выполнил  
кадастровый инженер  
Иванова Я.В.





Россия  
Волгоградская область  
Котельниковский муниципальный район



Картографические данные: OpenStreetMap  
Масштаб: 1:2000

Условные обозначения:


- проектные границы публичного сервитута и характерные точки;
- границы субъекта;
- границы и кадастровые номера кадастровых кварталов;
- границы и кадастровые номера земельных участков, в отношении которых испрашивается публичный сервитут.

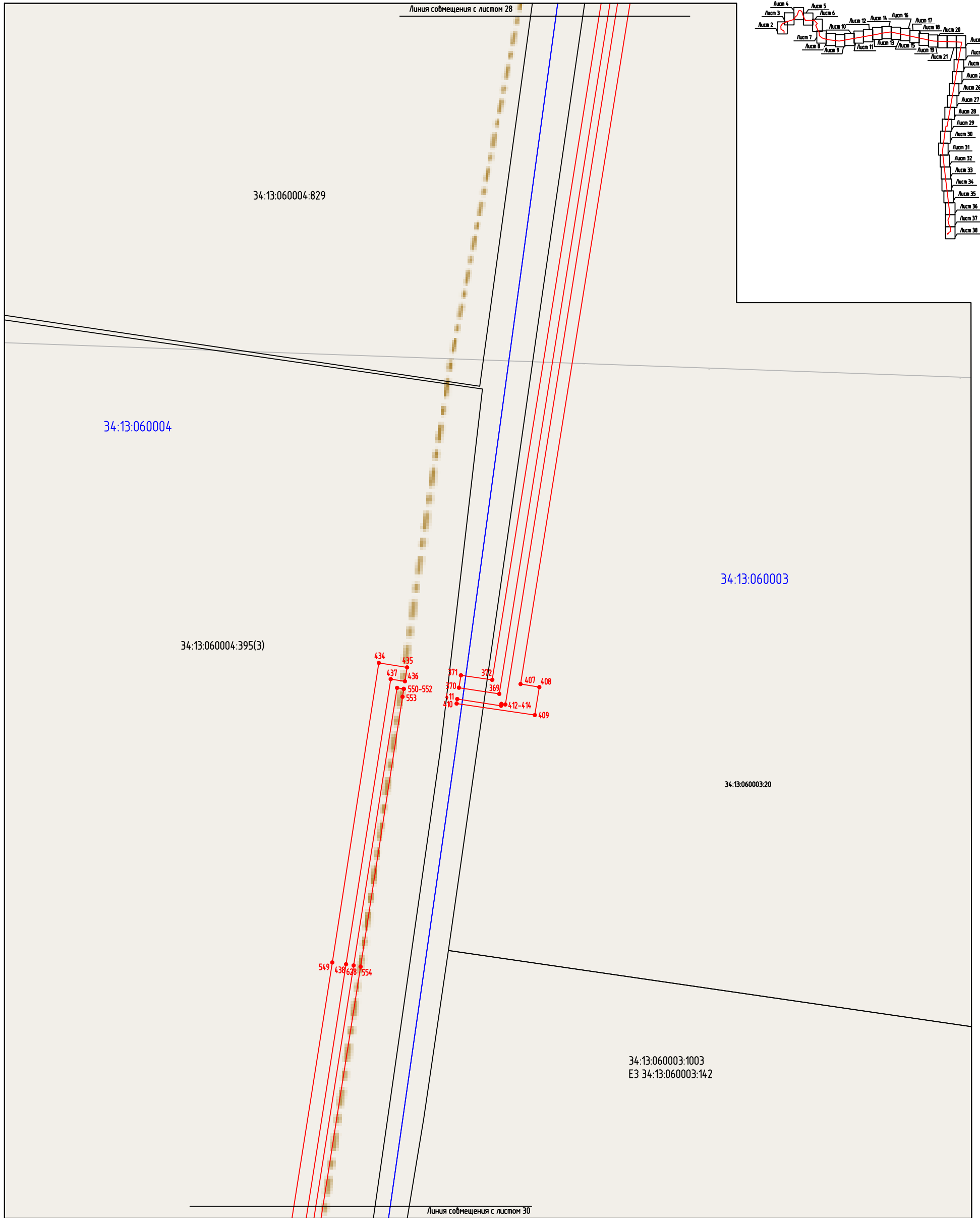
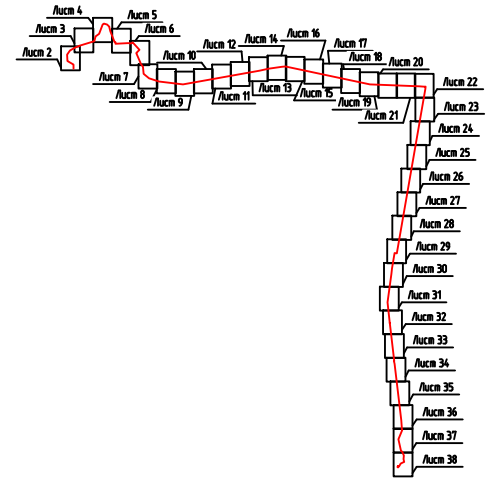
Выполнил  
кадастровый инженер  
Иванова Я.В.



### Схема расположения границ публичного сервитута

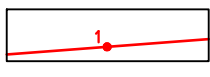


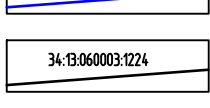
Схема совмещения листов


 Россия  
 Волгоградская область  
 Котельниковский муниципальный район



Картографические данные: OpenStreetMap  
 Масштаб: 1:2000

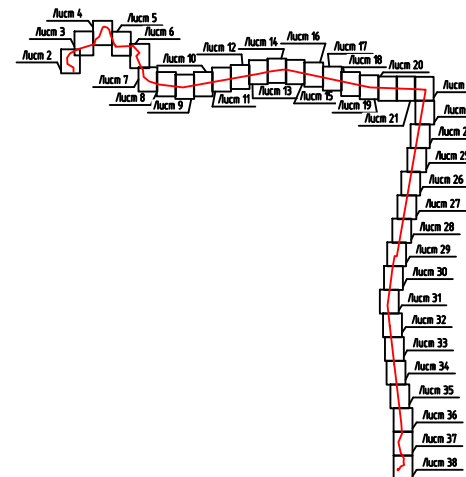
Условные обозначения:

-  - проектные границы публичного сервитута и характерные точки;
-  - границы субъекта;
-  - границы и кадастровые номера кадастровых кварталов;
-  - границы и кадастровые номера земельных участков, в отношении которых испрашивается публичный сервитут.

Выполнил  
 кадастровый инженер  
 Иванова Я.В.


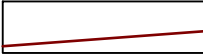




Россия  
Волгоградская область  
Котельниковский муниципальный район



Картографические данные: OpenStreetMap  
Масштаб: 1:2000

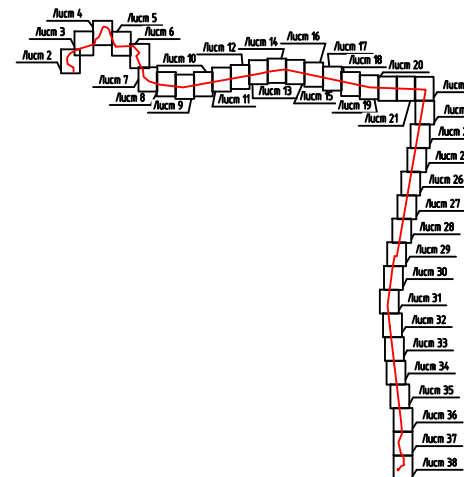
Условные обозначения:

-  - проектные границы публичного сервитута и характерные точки;
-  - границы субъекта;
-  - границы и кадастровые номера кадастровых кварталов;
-  - границы и кадастровые номера земельных участков, в отношении которых испрашивается публичный сервитут.





Выполнил  
кадастровый инженер  
Иванова Я.В.



Россия  
Волгоградская область  
Котельниковский муниципальный район



Условные обозначения:

-  - проектные границы публичного сервитута и характерные точки;
-  - границы субъекта;
-  - границы и кадастровые номера кадастровых кварталов;
-  - границы и кадастровые номера земельных участков, в отношении которых испрашивается публичный сервитут.

Картографические данные: OpenStreetMap  
Масштаб:1:2000

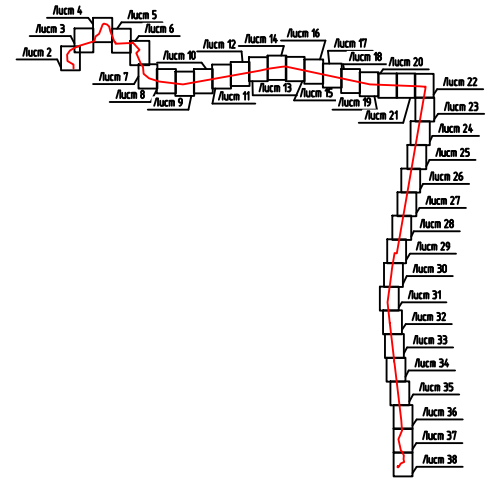
Выполнил  
кадастровый инженер  
Иванова Я.В.



Схема расположения границ публичного сервитута

Схема совмещения листов

Россия  
Волгоградская область  
Котельниковский муниципальный район



Картографические данные: OpenStreetMap  
Масштаб:1:2000

Условные обозначения:

- проектные границы публичного сервитута и характерные точки;
- границы субъекта;
- границы и кадастровые номера кадастровых кварталов;
- границы и кадастровые номера земельных участков, в отношении которых испрашивается публичный сервитут.

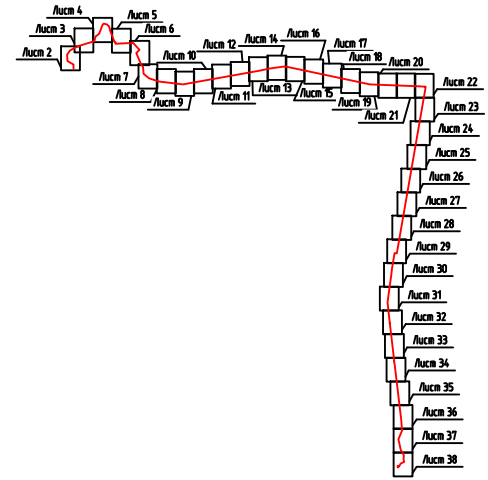
Выполнил  
кадастровый инженер  
Иванова Я.В.



Схема расположения границ публичного сервитута





Схема совмещения листов

Россия  
Волгоградская область  
Котельниковский муниципальный район



Картографические данные: OpenStreetMap  
Масштаб: 1:2000

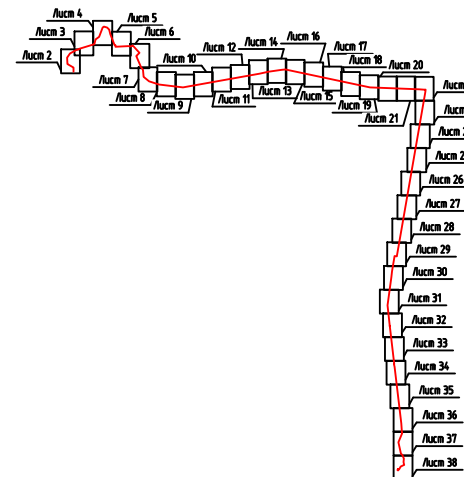
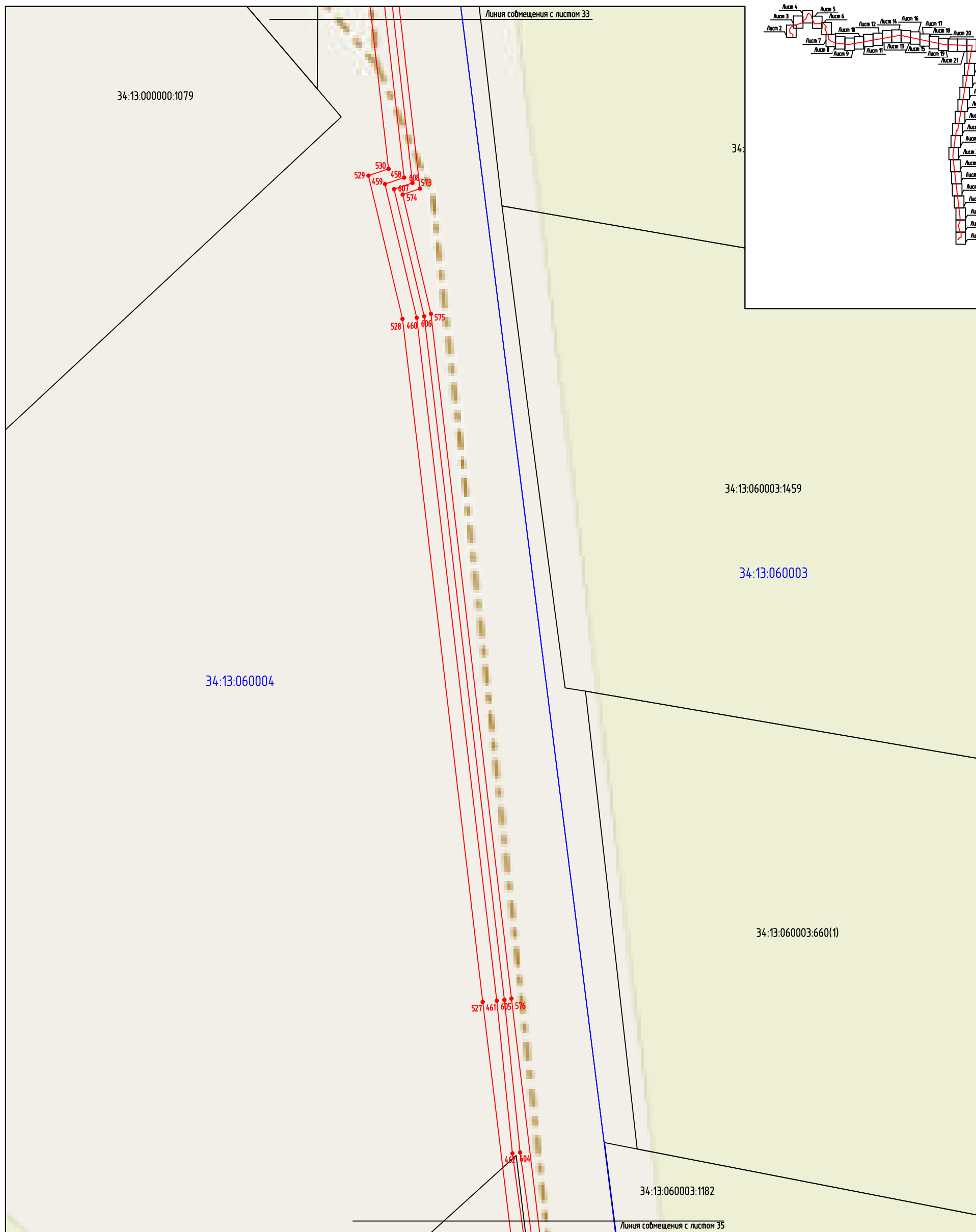
Условные обозначения:

-  - проектные границы публичного сервитута и характерные точки;
-  - границы субъекта;
-  - границы и кадастровые номера кадастровых кварталов;
-  - границы и кадастровые номера земельных участков, в отношении которых испрашивается публичный сервитут.

Выполнил  
кадастровый инженер  
Иванова Я.В.



Россия  
Волгоградская область  
Котельниковский муниципальный район



Условные обозначения:

- проектные границы публичного сервитута и характерные точки;
- границы субъекта;
- границы и кадастровые номера кадастровых кварталов;
- границы и кадастровые номера земельных участков, в отношении которых испрашивается публичный сервитут.

Картографические данные: OpenStreetMap  
Масштаб: 1:2000

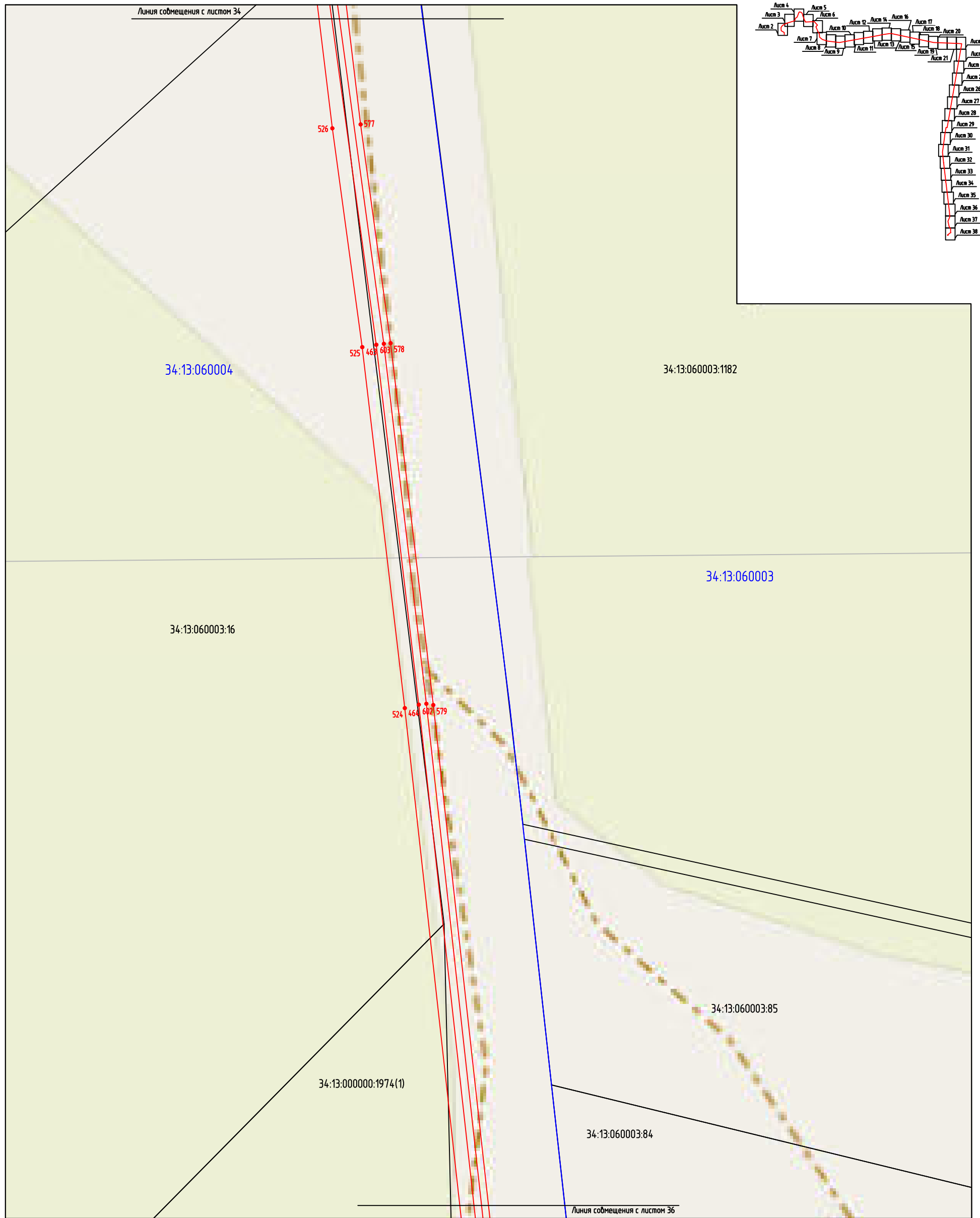
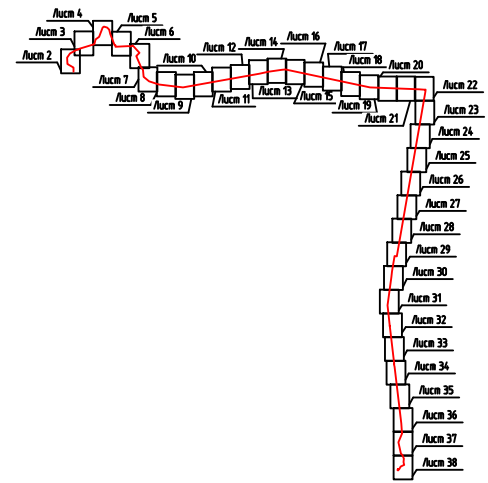
Выполнил  
кадастровый инженер  
Иванова Я.В.



### Схема расположения границ публичного сервитута

Схема совмещения листов

Россия  
Волгоградская область  
Котельниковский муниципальный район



Картографические данные: OpenStreetMap  
Масштаб: 1:2000

#### Условные обозначения:

- проектные границы публичного сервитута и характерные точки;
- границы субъекта;
- границы и кадастровые номера кадастровых кварталов;
- границы и кадастровые номера земельных участков, в отношении которых испрашивается публичный сервитут.


Выполнил  
кадастровый инженер  
Иванова Я.В.

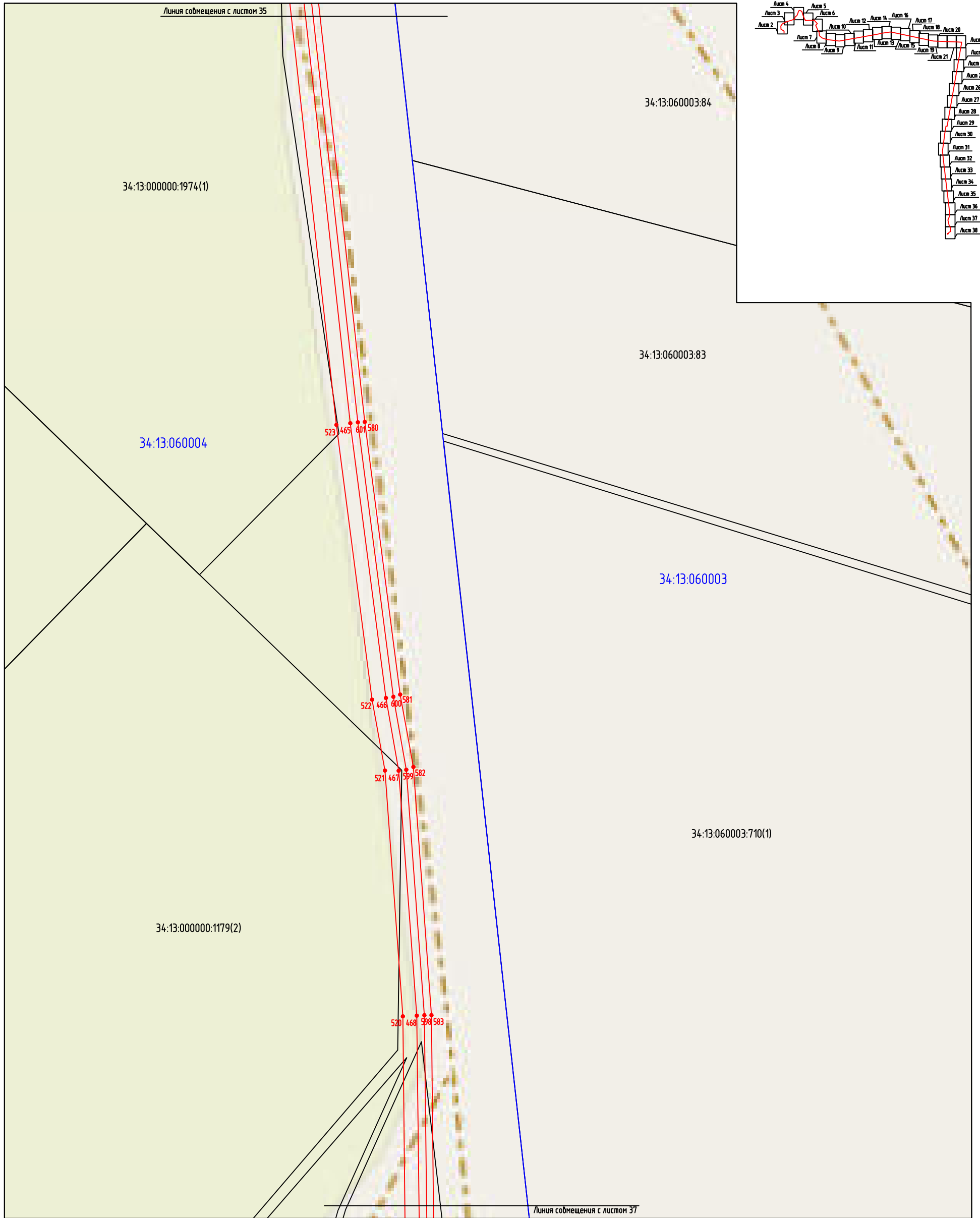
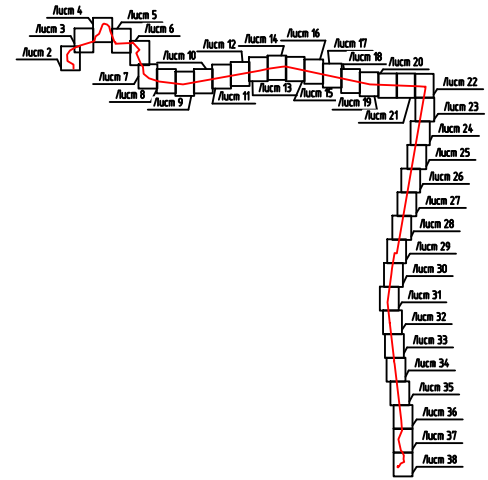




### Схема расположения границ публичного сервитута

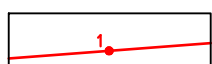


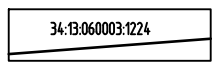
Схема совмещения листов


 Россия  
 Волгоградская область  
 Котельниковский муниципальный район



Картографические данные: OpenStreetMap  
 Масштаб: 1:2000

#### Условные обозначения:

-  - проектные границы публичного сервитута и характерные точки;
-  - границы субъекта;
-  - границы и кадастровые номера кадастровых кварталов;
-  - границы и кадастровые номера земельных участков, в отношении которых испрашивается публичный сервитут.

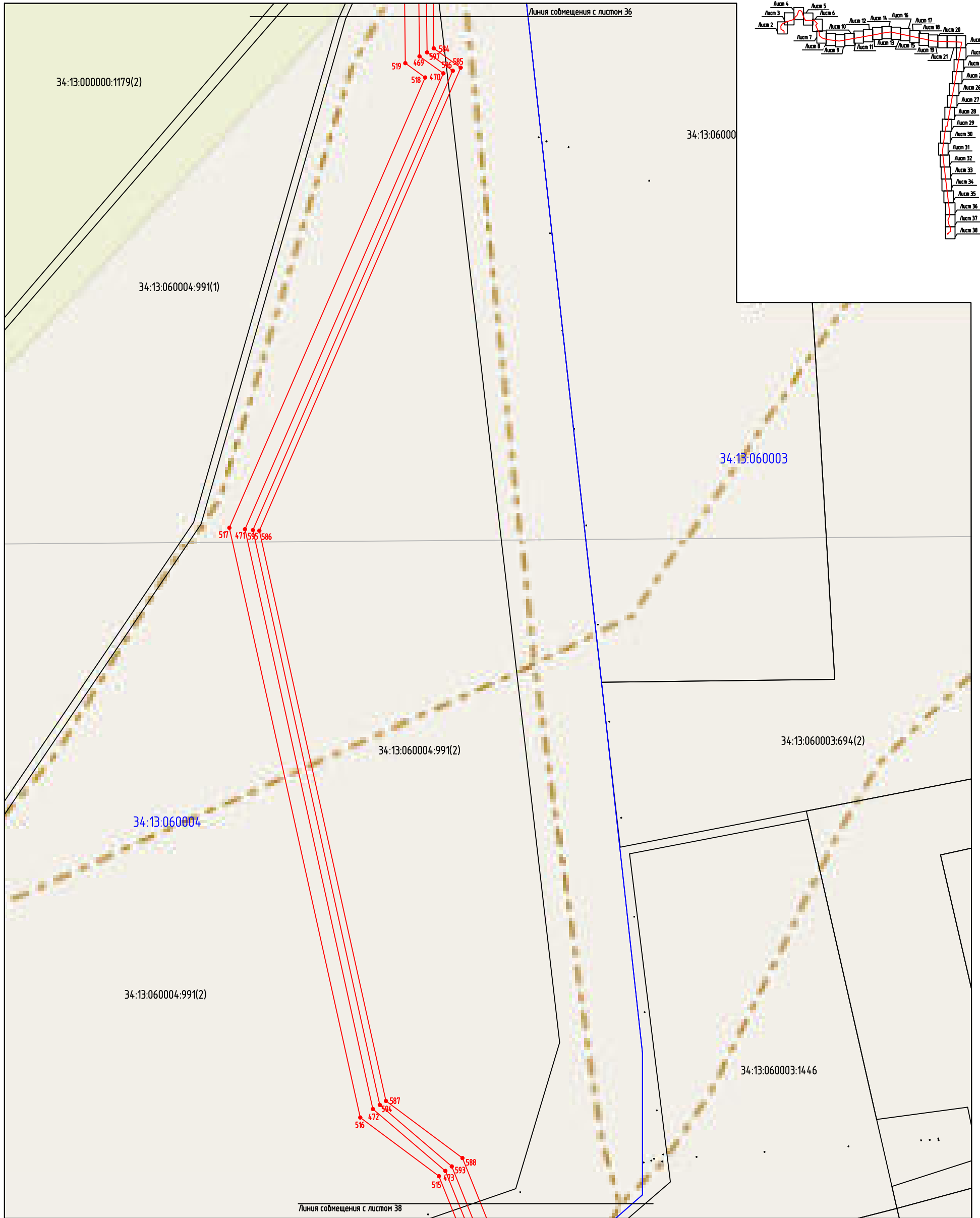
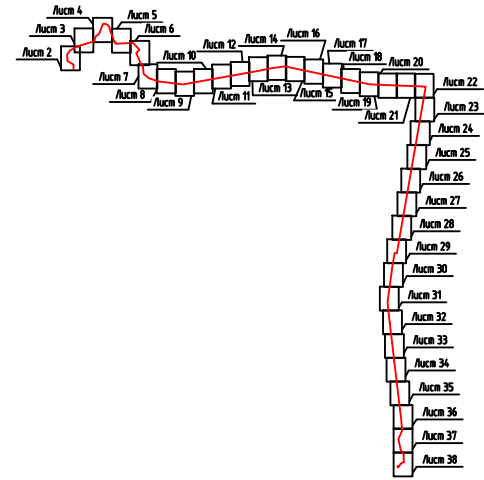
Выполнил  
 кадастровый инженер  
 Иванова Я.В.



### Схема расположения границ публичного сервитута

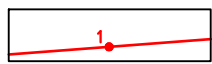
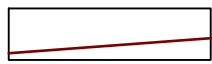

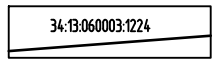
Схема совмещения листов

Россия  
Волгоградская область  
Котельниковский муниципальный район



Картографические данные: OpenStreetMap  
Масштаб: 1:2000

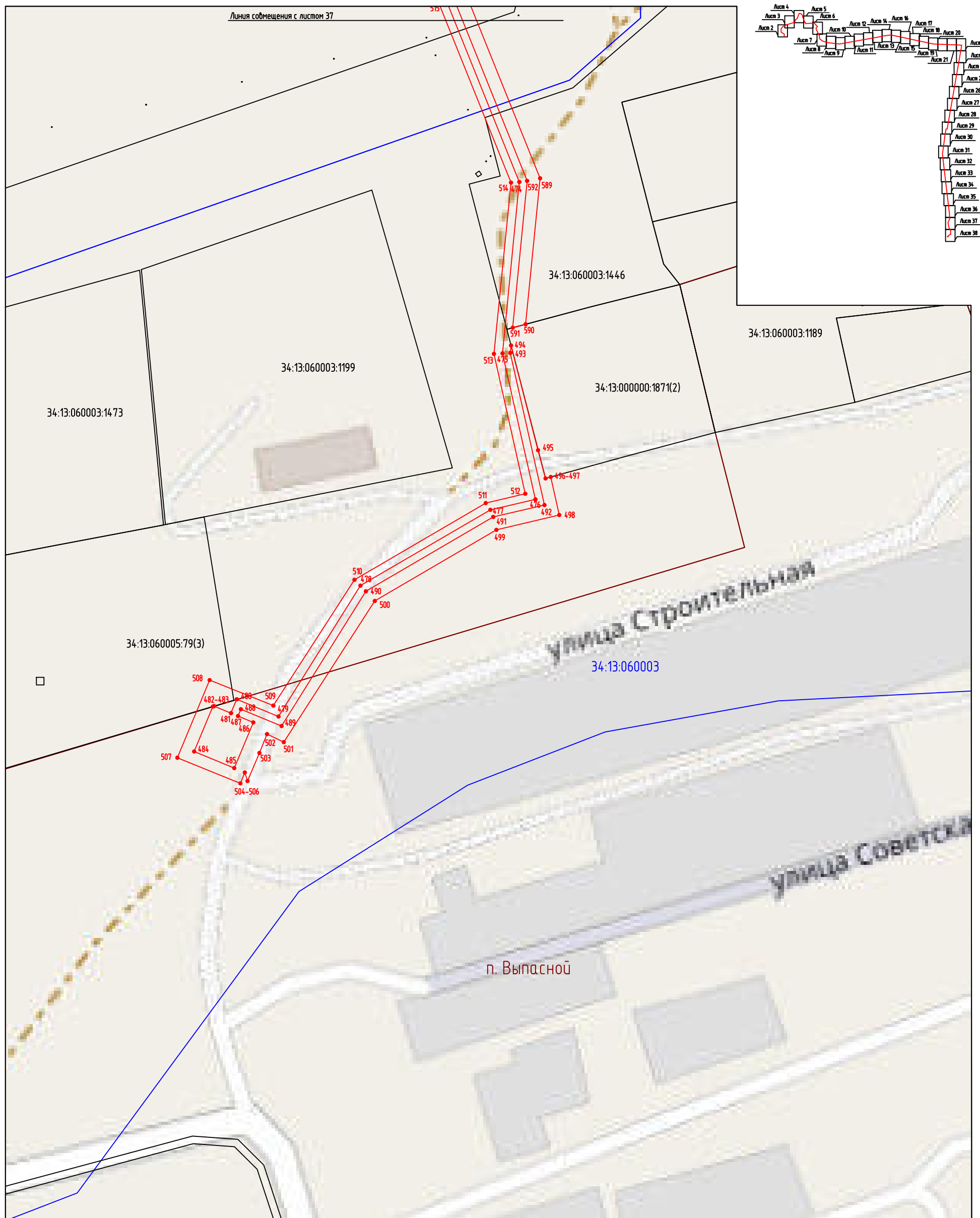
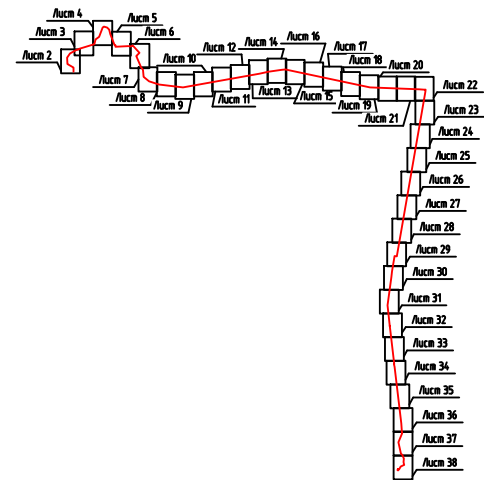
Условные обозначения:

-  - проектные границы публичного сервитута и характерные точки;
-  - границы субъекта;
-  - границы и кадастровые номера кадастровых кварталов;
-  - границы и кадастровые номера земельных участков, в отношении которых испрашивается публичный сервитут.

Выполнил  
кадастровый инженер  
Иванова Я.В.







Россия  
Волгоградская область  
Котельниковский муниципальный район



Условные обозначения:

Картографические данные: OpenStreetMap  
Масштаб: 1:2000

-  - проектные границы публичного сервитута и характерные точки;
-  - границы субъекта;
-  - границы и кадастровые номера кадастровых кварталов;
-  - границы и кадастровые номера земельных участков, в отношении которых испрашивается публичный сервитут.

Выполнил  
кадастровый инженер  
Иванова Я.В.

