



Общество с ограниченной ответственностью  
«Газпром газораспределение Волгоград»  
(ООО «Газпром газораспределение Волгоград»)

**ЗАМЕСТИТЕЛЬ  
ГЕНЕРАЛЬНОГО ДИРЕКТОРА**

ул. Коммунистическая, д. 38, г. Волгоград,  
Волгоградская область, Российская Федерация, 400005  
тел.: +7 (8442) 24-89-00, 49-17-95, факс: +7 (8442) 24-89-03, 49-17-95  
e-mail: office@vlg-gaz.ru

ОКПО 03261971, ОГРН 1163443077621, ИНН 3455052505, КПП 345501001

26.02.2024 № ГГВ/ЕБ-23-1443

на № \_\_\_\_\_ от \_\_\_\_\_

Дубенцов Н.В.

Главе администрации  
Котельниковского муниципального  
района  
Волгоградской области

С.А. Понкратову

ул. Ленина, 9, г. Котельниково,  
Волгоградская обл.  
404354

Александр А.

Ходатайство

Ходатайство об установлении публичного сервитута	
1	Администрация Котельниковского муниципального района Волгоградской области (наименование органа, принимающего решение об установлении публичного сервитута)
2	Сведения о лице, представившем ходатайство об установлении публичного сервитута (далее – заявитель):
2.1	Полное наименование Общество с ограниченной ответственностью «Газпром газификация»
2.2	Сокращенное наименование (при наличии) ООО «Газпром газификация»
2.3	Организационно-правовая форма Общество с ограниченной ответственностью
2.4	Почтовый адрес (индекс, субъект Российской Федерации, населенный пункт, улица, дом) 194044, г. Санкт-Петербург, вн. тер. г. Муниципальный округ Сампсониевское, пр-кт Большой Сампсониевский, д. 60, литера А
2.5	Адрес электронной почты A.Pozdnyakova@eoggazprom.ru
2.6	ОГРН 1217800107744
2.7	ИНН 7813655197
3	Сведения о представителе заявителя:
3.1	Фамилия Бодрова
	Имя Елизавета
	Отчество (при наличии) Викторовна
3.2	Адрес электронной почты (при наличии) Bocharova_EY@vlg-gaz.ru
3.3	Телефон +7 (8442) 49-17-71

Администрация  
Котельниковского муниципального  
района Волгоградской области  
**ПОЛУЧЕНО**  
01.03.2024 г.  
Входящий № 4429

3.4	Наименование и реквизиты документа, подтверждающего полномочия представителя заявителя	Доверенность от 16.01.2024 г. удостоверена Шевелевой Еленой Александровной, временно исполняющей обязанности нотариуса города Волгограда Осиповой Людмилы Васильевны, зарегистрирована в реестре за № 34/67-н/34-2024-1-15
4	<p>Прошу установить публичный сервитут в отношении земель и (или) земельных участков в целях складирования строительных и иных материалов, размещение временных или вспомогательных сооружений (включая ограждения, бытовки, навесы) и (или) строительной техники, которые необходимы для обеспечения строительства инженерного сооружения регионального значения «Газопровод межпоселковый от х. Пимено-Черни до п. Выпасной с отводом к х. Дарганов Котельниковского района Волгоградской области» в соответствии с пунктом 2 статьи 39.37 Земельного Кодекса Российской Федерации</p>	
5	Испрашиваемый срок публичного сервитута 3 (три) года	
6	<p>Срок, в течение которого использование земельного участка (его части) и (или) расположенного на нем объекта недвижимости в соответствии с их разрешенным использованием будет в соответствии с подпунктом 4 пункта 1 статьи 39.41 Земельного кодекса Российской Федерации невозможно или существенно затруднено в связи с осуществлением деятельности, для обеспечения которой устанавливается публичный сервитут (при возникновении таких обстоятельств) 6 месяцев</p>	
7	<p>Обоснование необходимости установления публичного сервитута по объекту «Газопровод межпоселковый от х. Пимено-Черни до п. Выпасной с отводом к х. Дарганов Котельниковского района Волгоградской области»</p> <ul style="list-style-type: none"> <li>- Программа развития газоснабжения и газификации Волгоградской области на период 2021-2025 годы;</li> <li>- Соглашение о взаимном сотрудничестве и Договоры по газификации между администрациями регионов РФ и ПАО «Газпром», предусматривающие осуществление программы газификации в регионе;</li> <li>- Концепция участия ПАО «Газпром» в газификации регионов РФ, утвержденная Постановлением Правления ОАО «Газпром» 30.11.2009 №57;</li> <li>- Распоряжение Правительства РФ от 15 декабря 2021 г. № 3603-р Об определении ООО «Газпром газификация» единым оператором газификации, подтверждающее право подачи ходатайства об установлении публичного сервитута;</li> <li>- Решение №28/30 от 28.07.2020г. "Об утверждении изменений в генеральный план Выпасновского сельского поселения Котельниковского муниципального района Волгоградской области»;</li> <li>- Решение №5/11 от 05.12.2019г. "Об утверждении изменений в генеральный план Пимено-Чернянского сельского поселения Котельниковского муниципального района Волгоградской области»;</li> <li>- Обоснование необходимости установления публичного сервитута на основании п.п.2,3 ст.39.41 Земельного кодекса Российской Федерации;</li> <li>- Проект организации строительства объекта «Газопровод межпоселковый от х. Пимено-Черни до п. Выпасной с отводом к х. Дарганов Котельниковского района Волгоградской области» 2024</li> </ul>	


8	<p>Сведения о правообладателе инженерного сооружения, которое переносится в связи с изъятием земельного участка для государственных или муниципальных нужд, а также о правообладателе инженерного сооружения, являющегося линейным объектом, реконструкция, капитальный ремонт которого (реконструкция, капитальный ремонт участков (частей) которого) осуществляются в связи с планируемым строительством, реконструкцией, капитальным ремонтом объектов капитального строительства, в случае, если заявитель не является правообладателем указанного инженерного сооружения (в данном случае указываются сведения в объеме, предусмотренном строкой 2 настоящей формы) (заполняется в случае, если ходатайство об установлении публичного сервитута подается с целью установления публичного сервитута в целях реконструкции инженерного сооружения, являющегося линейным объектом, реконструкции его участка (части), которое переносится в связи с изъятием такого земельного участка для государственных или муниципальных нужд, а также если ходатайство об установлении публичного сервитута подается с целью установления публичного сервитута в целях реконструкции, капитального ремонта инженерного сооружения, являющегося линейным объектом, реконструкции, капитального ремонта его участков (частей))</p>										
9	<p>Кадастровые номера земельных участков (при их наличии), в отношении которых подано ходатайство об установлении публичного сервитута, адреса или иное описание местоположения таких земельных участков</p>	<table border="1"> <tr> <td data-bbox="842 864 1479 949">34:13:000000:40 обл. Волгоградская, р-н Котельниковский</td> </tr> <tr> <td data-bbox="842 960 1479 1095">34:13:070006:1193 Волгоградская область, Котельниковский район, Пимено-Чернянское сельское поселение</td> </tr> <tr> <td data-bbox="842 1106 1479 1279">34:13:070006:1055 обл. Волгоградская, р-н Котельниковский, на территории Пимено-Чернянского сельского поселения</td> </tr> <tr> <td data-bbox="842 1290 1479 1462">34:13:070006:670 обл. Волгоградская, р-н Котельниковский, на территории Пимено-Чернянского сельского поселения</td> </tr> <tr> <td data-bbox="842 1473 1479 1615">34:13:070006:668 обл. Волгоградская, р-н Котельниковский, на территории Пимено-Чернянского сельского поселения</td> </tr> <tr> <td data-bbox="842 1626 1479 1767">34:13:070006:189 обл. Волгоградская, р-н Котельниковский, на территории Пимено-Чернянского сельского поселения</td> </tr> <tr> <td data-bbox="842 1778 1479 1890">34:13:070006:235 обл. Волгоградская, р-н Котельниковский, х. Пимено-Черни</td> </tr> <tr> <td data-bbox="842 1901 1479 2042">34:13:060004:840 обл. Волгоградская, р-н Котельниковский, на территории Выпасновского сельского поселения</td> </tr> <tr> <td data-bbox="842 2054 1479 2105">34:13:060004:841 обл. Волгоградская, р-н Котельниковский,</td> </tr> </table>	34:13:000000:40 обл. Волгоградская, р-н Котельниковский	34:13:070006:1193 Волгоградская область, Котельниковский район, Пимено-Чернянское сельское поселение	34:13:070006:1055 обл. Волгоградская, р-н Котельниковский, на территории Пимено-Чернянского сельского поселения	34:13:070006:670 обл. Волгоградская, р-н Котельниковский, на территории Пимено-Чернянского сельского поселения	34:13:070006:668 обл. Волгоградская, р-н Котельниковский, на территории Пимено-Чернянского сельского поселения	34:13:070006:189 обл. Волгоградская, р-н Котельниковский, на территории Пимено-Чернянского сельского поселения	34:13:070006:235 обл. Волгоградская, р-н Котельниковский, х. Пимено-Черни	34:13:060004:840 обл. Волгоградская, р-н Котельниковский, на территории Выпасновского сельского поселения	34:13:060004:841 обл. Волгоградская, р-н Котельниковский,
34:13:000000:40 обл. Волгоградская, р-н Котельниковский											
34:13:070006:1193 Волгоградская область, Котельниковский район, Пимено-Чернянское сельское поселение											
34:13:070006:1055 обл. Волгоградская, р-н Котельниковский, на территории Пимено-Чернянского сельского поселения											
34:13:070006:670 обл. Волгоградская, р-н Котельниковский, на территории Пимено-Чернянского сельского поселения											
34:13:070006:668 обл. Волгоградская, р-н Котельниковский, на территории Пимено-Чернянского сельского поселения											
34:13:070006:189 обл. Волгоградская, р-н Котельниковский, на территории Пимено-Чернянского сельского поселения											
34:13:070006:235 обл. Волгоградская, р-н Котельниковский, х. Пимено-Черни											
34:13:060004:840 обл. Волгоградская, р-н Котельниковский, на территории Выпасновского сельского поселения											
34:13:060004:841 обл. Волгоградская, р-н Котельниковский,											



	на территории Выпасновского сельского поселения
	34:13:060004:842 обл. Волгоградская, р-н Котельниковский, на территории Выпасновского сельского поселения
	34:13:060004:839 обл. Волгоградская, р-н Котельниковский, на территории Выпасновского сельского поселения
	34:13:060004:428 обл. Волгоградская, р-н Котельниковский, на территории Выпасновского сельского поселения
	34:13:060004:277 (ЕЗ 34:13:060004:279) обл. Волгоградская, р-н Котельниковский, на территории Выпасновского с/пос
	34:13:060004:1010 обл. Волгоградская, р-н Котельниковский, на территории Выпасновского сельского поселения
	34:13:060004:847 обл. Волгоградская, р-н Котельниковский, на территории Выпасновского сельского поселения
	34:13:060004:1012 обл. Волгоградская, р-н Котельниковский, на территории Выпасновского сельского поселения
	34:13:060003:187 (ЕЗ 34:13:060003:183) обл. Волгоградская, р-н Котельниковский, на территории Выпасновского с/пос
	34:13:060003:175 (ЕЗ 34:13:060003:174) обл. Волгоградская, р-н Котельниковский, на территории Выпасновского с/пос
	34:13:000000:596 обл. Волгоградская, р-н Котельниковский, на территории Выпасновского сельского поселения
	34:13:000000:593 обл. Волгоградская, р-н Котельниковский, на территории Выпасновского сельского поселения
	34:13:060003:1480 Волгоградская обл., Котельниковский р-н, на территории Выпасновского сельского поселения

	34:13:060003:1481 Волгоградская обл., Котельниковский р-н, на территории Выпасновского сельского поселения
	34:13:060003:1482 Волгоградская обл., Котельниковский р-н, на территории Выпасновского сельского поселения
	34:13:060003:1139 обл. Волгоградская, р-н Котельниковский, на территории Выпасновского сельского поселения
	34:13:060003:671 обл. Волгоградская, р-н Котельниковский, на территории Выпасновского с/пос.
	34:13:060003:1441 обл. Волгоградская, р-н Котельниковский, на территории Выпасновского с/пос.
	34:13:060003:1224 обл. Волгоградская, р-н Котельниковский, с/п на территории Выпасновского
	34:13:060003:34 обл. Волгоградская, р-н Котельниковский, на территории Выпасновского с/пос.
	34:13:060003:595 обл. Волгоградская, р-н Котельниковский, на территории Выпасновского с/пос
	34:13:000000:1702 Волгоградская область, р-н Котельниковский, п Выпасной
	34:13:000000:1631 (ЕЗ 34:13:060003:12) обл. Волгоградская, р-н Котельниковский, на территории Выпасновского с/пос.
	34:13:060003:754 (ЕЗ 34:13:060003:566) обл. Волгоградская, р-н Котельниковский, на юго-запад от х. Дарганов
	34:13:060003:75(4) обл. Волгоградская, р-н Котельниковский, на территории Выпасновского с/пос
	34:13:060003:20 Местоположение установлено относительно ориентира, расположенного за пределами участка. Ориентир п.Выпасной. Участок находится примерно в 5,6км, по направлению на север от ориентира. Почтовый адрес ориентира: обл. Волгоградская, р-н Котельниковский, п. Выпасной,.
	34:13:060004:395 обл. Волгоградская, р-н Котельниковский,

	на территории Выпасновского с/пос 34:13:060004:826 обл. Волгоградская, р-н Котельниковский, на территории Выпасновского сельского поселения
	34:13:060003:58 обл. Волгоградская, р-н Котельниковский, на территории Выпасновского сельского поселения
	34:13:060003:696 обл. Волгоградская, р-н Котельниковский, на территории Выпасновского сельского поселения
	34:13:060003:57 обл. Волгоградская, р-н Котельниковский, на территории Выпасновского сельского поселения
	34:13:060003:562 обл. Волгоградская, р-н Котельниковский, на территории Выпасновского сельского поселения
	34:13:060003:16 Местоположение установлено относительно ориентира, расположенного за пределами участка. Ориентир: п. Выпасной. Участок находится примерно в 0,75 км., по направлению на север от ориентира. Почтовый адрес ориентира: обл. Волгоградская, р-н Котельниковский, п. Выпасной,
	34:13:000000:1974 Волгоградская обл, р-н Котельниковский, на территории Выпасновского сельского поселения
	34:13:000000:1179 обл. Волгоградская, р-н Котельниковский, на территории Выпасновского сельского поселения
	34:13:060004:991 обл. Волгоградская, р-н Котельниковский, на территории Выпасновского сельского поселения
	34:13:060003:1446 обл. Волгоградская, р-н Котельниковский, на территории Выпасновского сельского поселения
	34:13:060005:79 обл. Волгоградская, р-н Котельниковский, на территории Выпасновского сельского поселения
	На землях кадастрового квартала 34:13:070008
	На землях кадастрового квартала

		34:13:070002
		На землях кадастрового квартала 34:13:070006
		На землях кадастрового квартала 34:13:060004
		На землях кадастрового квартала 34:13:060003
10	<p>Право, на котором инженерное сооружение принадлежит заявителю (если подано ходатайство об установлении публичного сервитута для реконструкции, капитального ремонта или эксплуатации указанного инженерного сооружения, реконструкции или капитального ремонта участка (части) инженерного сооружения, являющегося линейным объектом) (предоставление правоустанавливающих документов на линейный объект не требуется в случае, если ходатайство об установлении публичного сервитута подано в соответствии со <u>статьей 3.9</u> Федерального закона от 25 октября 2001 г. N 137-ФЗ "О введении в действие Земельного кодекса Российской Федерации).</p>	
11	Сведения о способах представления результатов рассмотрения ходатайства:	
	в виде электронного документа, который направляется уполномоченным органом заявителю посредством электронной почты	_____ да (да/нет)
	в виде бумажного документа, который заявитель получает непосредственно при личном обращении или посредством почтового отправления	_____ да (да/нет)
12	<p>Документы, прилагаемые к ходатайству:</p> <ol style="list-style-type: none"> <li>Сведения о границах публичного сервитута, включающие описание местоположения границ публичного сервитута и перечень координат характерных точек этих границ в системе координат, установленной для ведения Единого государственного реестра недвижимости (в форме электронного документа);</li> <li>Копия доверенности от 05.10.2022 удостоверена Маретиным Егором Юрьевичем, нотариусом города Санкт-Петербург, зарегистрирована в реестре за № 78/162-н/78-2022-9-167 на бл.;</li> <li>Копия доверенности от 16.01.2024 г. удостоверена Шевелевой Еленой Александровной, временно исполняющей обязанности нотариуса города Волгограда Осиповой Людмилы Васильевны, зарегистрирована в реестре за № 34/67-н/34-2024-1-15на 4л.;</li> <li>Обоснование необходимости установления публичного сервитута на основании п.п.2,3 ст. 39.41 Земельного кодекса Российской Федерации на 4 л.;</li> <li>Схема сравнительных вариантов необходимости установления публичного сервитута на основании п. 3 ст. 39.41 Земельного кодекса Российской Федерации на 1 л.;</li> <li>Проект организации строительства объекта «Газопровод межпоселковый от х. Пимено-Черни до п. Выпасной с отводом к х. Дарганов Котельниковского района Волгоградской области» 2826.085.П.0/0.0106-ПОС Том 5 (Изм.4) на 307 л.;</li> <li>Копия договора на прокладку и эксплуатацию инженерных коммуникаций в границах полосы отвода автомобильной дороги от 26.07.2023 №246-23 на 8 л.</li> </ol>	
13	<p>Подтверждаю согласие на обработку персональных данных (сбор, систематизацию, накопление, хранение, уточнение (обновление, изменение), использование, распространение (в том числе передачу), обезличивание, блокирование, уничтожение персональных данных, а также иных действий, необходимых для обработки персональных данных в соответствии с законодательством Российской Федерации), в том числе в автоматизированном режиме</p>	
14	<p>Подтверждаю, что сведения, указанные в настоящем ходатайстве, на дату представления ходатайства достоверны; документы (копии документов) и содержащиеся в них сведения соответствуют требованиям, установленным статьей 39.41 Земельного кодекса Российской Федерации</p>	

15	Подпись:	Дата:
	 (подпись)	« ___ » _____ 2024 г.
	Е.В. Бодрова (инициалы, фамилия)	

 М.А. Егорова  
(8442) 49-29-71 

ПОЛУЧЕНО